

**АДМИНИСТРАЦИЯ
АКСАЙСКОГО ГОРОДСКОГО ПОСЕЛЕНИЯ**

ПОСТАНОВЛЕНИЕ

15.12.2023

г. Аксай

№ 833

Об установлении публичного сервитута

Во исполнении решения Арбитражного суда Ростовской области от 09.08.2023 г. по делу № А53-3854/2023, рассмотрев ходатайство Публичного акционерного общества «Россети ЮГ», в соответствии со статьей 3.6 п.3, п.4 Федерального закона от 25.10.2001 г. №137-ФЗ «О введении в действие Земельного кодекса Российской Федерации», статьей 23, главой V.7. Земельного кодекса Российской Федерации, -

ПОСТАНОВЛЯЮ:

1. Установить публичный сервитут в соответствии с подпунктом 1 статьи 39.37 Земельного кодекса Российской Федерации в целях: эксплуатации объектов электросетевого хозяйства, их неотъемлемых технологических частей, если указанные объекты необходимы для организации электроснабжения населения (эксплуатация ВЛ-6 кВ ВЛ-305 ПС АС-3).

2. Установить срок действия публичного сервитута – сорок девять лет в соответствии с подпунктом 1 статьи 39.45 Земельного кодекса Российской Федерации.

2.1. Установить срок, в течение которого использование земельного участка (его части) и (или) расположенных на нем объектов недвижимости в соответствии с их разрешенным использованием будет невозможно или существенно затруднено: три месяца для земельных участков, предназначенных для жилищного строительства (в том числе индивидуального жилищного строительства), ведения личного подсобного хозяйства, садоводства, огородничества; один год - в отношении иных земельных участков, периодичностью 1 раз в 12 лет.

3. Утвердить границы публичного сервитута согласно приложению № 2 к настоящему постановлению. Кадастровые номера земельных участков, в отношении которых устанавливается публичный сервитут согласно приложению № 1 к настоящему постановлению.

4. В соответствии со статьей 3.6 п.3, п.4 Федерального закона от 25.10.2001 г. №137-ФЗ «О введении в действие Земельного кодекса Российской Федерации» плата за публичный сервитут не устанавливается.

5. Отделу архитектуры и градостроительства Администрации Аксайского городского поселения в установленном земельным кодексом Российской Федерации порядке в течение пяти рабочих дней со дня принятия данного постановления обеспечить:

1) размещение настоящего постановления на официальном сайте Администрации Аксайского городского поселения в информационно-телекоммуникационной сети Интернет;

2) направление копии постановления об установлении публичного сервитута в орган регистрации прав;

3) направление в адрес Публичного акционерного общества «Россети ЮГ» копии настоящего постановления об установлении публичного сервитута.

6. Публичное акционерное общество «Россети ЮГ» в установленном Земельным кодексом Российской Федерации порядке обязано привести земельный участок, в состоянии пригодное для его использования в соответствии с разрешенным использованием в срок не позднее, чем три месяца после завершения на земельном участке деятельности, для обеспечения которой был установлен публичный сервитут.

7. Публичный сервитут считается установленным со дня внесения сведения о нем в Единый государственный реестр недвижимости.

8. Настоящее постановление опубликовать в информационном бюллетене правовых актов органов местного самоуправления Аксайского района «Аксайские ведомости» и разместить на официальном сайте Администрации Аксайского городского поселения в сети Интернет gorod-aksay.ru.

9. Контроль за исполнением постановления возложить на заместителя главы Администрации Аксайского городского поселения по социальным вопросам Д.А. Бобкова.

Глава Администрации
Аксайского городского поселения

Е.Н. Камфарин

Приложение № 1
к постановлению
Администрации Аксайского
городского поселения
от _____ 2023 № _____

ПЕРЕЧЕНЬ
земельных участков, в отношении
которых устанавливается публичный сервитут
в целях: эксплуатации объектов электросетевого хозяйства, их неотъемлемых
технологических частей, если указанные объекты необходимы для
организации электроснабжения населения
(эксплуатация ВЛ-6 кВ ВЛ-305 ПС АС-3)

1	61:02:0600010:22649	Российская Федерация, Ростовская область, Аксайский р-н, г. Аксай, ул. 15-я линия, 59
2	61:02:0600010:22706	61,р-н Аксайский,г Аксай,ул 15-я линия,уч 50,Российская Федерация,Ростовская область, Аксайский р-н, г. Аксай, ул. 15-я линия, 50
3	61:02:0600010:22630	61,р-н Аксайский,г Аксай,ул 16-я линия,уч 43,Российская Федерация,Ростовская область, Аксайский р-н, г. Аксай, ул. 16-я линия, 43
4	61:02:0600010:22826	61,р-н Аксайский,г Аксай,ул 2-я линия,уч 24,Российская Федерация,Ростовская область, Аксайский р-н, г. Аксай, ул. 2-я линия, 24
5	61:02:0600010:22603	61,р-н Аксайский,г Аксай,ул 17-я линия,уч 33,Российская Федерация,Ростовская область, Аксайский р-н, г. Аксай, ул. 17-я линия, 33
6	61:02:0600010:22894	61,р-н Аксайский,г Аксай,ул 15-я линия,уч 63,Российская Федерация,Ростовская область, Аксайский р-н, г. Аксай, ул. 15-я линия, 63
7	61:02:0600010:22605	61,р-н Аксайский,г Аксай,ул 17-я линия,уч 35,Российская Федерация,Ростовская область, Аксайский р-н, г. Аксай, ул. 17-я линия, 35
8	61:02:0600010:22625	61,р-н Аксайский,г Аксай,ул 16-я линия,уч 39,Российская Федерация,Ростовская область, Аксайский р-н, г. Аксай, ул. 16-я линия, 39
9	61:02:0600010:22825	61,р-н Аксайский,г Аксай,ул 1-я линия,уч 9,Российская Федерация,Ростовская область, Аксайский р-н, г. Аксай, ул. 1-я линия, 9
10	61:02:0600010:22628	61,р-н Аксайский,г Аксай,ул 17-я линия,уч 44,Российская Федерация,Ростовская область, Аксайский р-н, г. Аксай, ул. 17-я линия, 44
11	61:02:0600010:22626	61,р-н Аксайский,г Аксай,ул 17-я линия,уч 42,Российская Федерация,Ростовская область, Аксайский р-н, г. Аксай, ул. 17-я линия, 42
12	61:02:0600010:22890	61,р-н Аксайский,г Аксай,ул 1-я линия,уч 2,Российская Федерация,Ростовская область, Аксайский р-н, г. Аксай, ул. 1-я линия, 2
13	61:02:0600010:22893	61,р-н Аксайский,г Аксай,ул 16-я линия,уч 42,Российская Федерация,Ростовская область,

		Аксайский р-н, г. Аксай, ул. 16–я линия, 42
14	61:02:0600010:22704	61,р-н Аксайский,г Аксай,ул 15-я линия,уч 48,Российская Федерация,Российская Федерация, Ростовская обл., Аксайский р-н, г. Аксай, ул. 15–я линия, 48
15	61:02:0600010:22604	61,р-н Аксайский,г Аксай,ул 18-я линия,уч 36,Российская Федерация,Российская Федерация, Ростовская обл., Аксайский р-н, г. Аксай, ул. 18–я линия, 36
16	61:02:0600010:22705	61,р-н Аксайский,г Аксай,ул 14-я линия,уч 47,Российская Федерация,Российская Федерация, Ростовская обл., Аксайский р-н, г. Аксай, ул. 14–я линия, 47
17	61:02:0600010:22709	61,р-н Аксайский,г Аксай,ул 15-я линия,уч 52,Российская Федерация,Российская Федерация, Ростовская обл., Аксайский р-н, г. Аксай, ул. 15–я линия, 52
18	61:02:0600010:22631	61,р-н Аксайский,г Аксай,ул 17-я линия,уч 46,Российская Федерация,Российская Федерация, Ростовская обл., Аксайский р-н, г. Аксай, ул. 17–я линия, 46
19	61:02:0600010:22606	61,р-н Аксайский,г Аксай,ул 17-я линия,уч 37,Российская Федерация,Российская Федерация, Ростовская обл., Аксайский р-н, г. Аксай, ул. 17–я линия, 37
20	61:02:0600010:22708	61,р-н Аксайский,г Аксай,ул 14-я линия,уч 49,Российская Федерация,Российская Федерация, Ростовская обл., Аксайский р-н, г. Аксай, ул. 14–я линия, 49
21	61:02:0120145:343	61,р-н Аксайский,город Аксай,улица Солнечная,Российская Федерация,Российская Федерация, Ростовская область, Аксайский район, город Аксай, улица Солнечная, 166
22	61:02:0000000:7524	61,р-н Аксайский,г Аксай,улица Авиаторов, 16
23	61:02:0120145:344	61,р-н Аксайский,г Аксай,ул Солнечная,Российская Федерация
24	61:02:0600010:22889	61,р-н Аксайский,г Аксай,ул 1-я линия,уч 4,Российская Федерация,Российская Федерация, Ростовская обл., Аксайский р-н, г. Аксай, ул. 1–я линия, 4
25	61:02:0600010:22608	61,р-н Аксайский,г Аксай,ул 2-я линия,уч 17/38,Российская Федерация,Российская Федерация, Ростовская обл., Аксайский р-н, г. Аксай, ул. 2–я линия, 17/38
26	61:02:0600010:22827	61,р-н Аксайский,г Аксай,ул 1-я линия,уч 7,Российская Федерация,Российская Федерация, Ростовская обл., Аксайский р-н, г. Аксай, ул. 1–я линия, 7
27	61:02:0600010:22828	61,р-н Аксайский,г Аксай,ул 2-я линия,уч 22,Российская Федерация,Российская Федерация, Ростовская обл., Аксайский р-н, г. Аксай, ул. 2–я линия, 22
28	61:02:0600010:22904	61,р-н Аксайский,Ростовская обл., р-н Аксайский
29	61:02:0600010:22609	61,р-н Аксайский,г Аксай,ул 2-я линия,уч 15,Российская Федерация,Российская Федерация, Ростовская обл., Аксайский р-н, г. Аксай, ул. 2–я линия, 15
30	61:02:0600010:22652	61,р-н Аксайский,г Аксай,ул 15-я линия,уч 61,Российская Федерация,Российская Федерация, Ростовская обл., Аксайский р-н, г. Аксай, ул. 15–я линия, 61
31	61:02:0600010:22896	61,р-н Аксайский,г Аксай,ул 16-я линия,уч 44,Российская Федерация,Российская Федерация, Ростовская обл., Аксайский р-н, г. Аксай, ул. 16–я линия, 44

32	61:02:0600010:22891	61,р-н Аксайский,г Аксай,ул 18-я линия,уч 35,Российская Федерация,Российская Федерация, Ростовская обл., Аксайский р-н, г. Аксай, ул. 18–я линия, 35
33	61:02:0600010:22888	61,р-н Аксайский,г Аксай,ул 1-я линия,уч 6,Российская Федерация,Российская Федерация, Ростовская обл., Аксайский р-н, г. Аксай, ул. 1–я линия, 6
34	61:02:0600010:22627	61,р-н Аксайский,г Аксай,ул 16-я линия,уч 41,Российская Федерация,Российская Федерация, Ростовская обл., Аксайский р-н, г. Аксай, ул. 16–я линия, 41
35	61:02:0600010:22650	61,р-н Аксайский,г Аксай,ул 16-я линия,уч 40,Российская Федерация,Российская Федерация, Ростовская обл., Аксайский р-н, г. Аксай, ул. 16–я линия, 40
36	61:02:0600010:22887	61,р-н Аксайский,г Аксай,ул 1-я линия,уч 8,Российская Федерация,Российская Федерация, Ростовская обл., Аксайский р-н, г. Аксай, ул. 1–я линия, 8
37	61:02:0600010:22710	61,р-н Аксайский,г Аксай,ул 14-я линия,уч 51,Российская Федерация,Российская Федерация, Ростовская обл., Аксайский р-н, г. Аксай, ул. 14–я линия, 51
38	61:02:0120103:1253	61, р-н Аксайский, г Аксай, ул Объездная, Российская Федерация, Российская Федерация, Ростовская область, Аксайский район, г. Аксай, ул. Объездная
39	61:02:0120103:1253	61, р-н Аксайский, г Аксай, ул Объездная, Российская Федерация, Российская Федерация, Ростовская область, Аксайский район, г. Аксай, ул. Объездная
40	61:02:0120123:574	61, р-н Аксайский, г Аксай, пер Молодежный, Ростовская область, Аксайский район, г. Аксай, пер. Молодежный
41	61:02:0120103:1243	61, р-н Аксайский, г Аксай, ул Объездная, д 3в, Российская Федерация, Российская Федерация, Ростовская область, Аксайский район, город Аксай, улица Объездная, 3в
42	61:02:0000000:4364	61, р-н Аксайский, г Аксай, Ростовская область, Аксайский район, г. Аксай, вдоль ул. Речников
43	61:02:0120103:1252	61, р-н Аксайский, г Аксай, ул Объездная, Российская Федерация, Российская Федерация, Ростовская область, Аксайский район, г. Аксай, ул. Объездная
44	61:02:0120103:1244	61, р-н Аксайский, г Аксай, ул Объездная, Российская Федерация, Российская Федерация, Ростовская область, Аксайский р-н, г Аксай, ул Объездная
45	61:02:0508901:10578	61, р-н Аксайский, г Аксай, улица Южная, Российская Федерация, Российская Федерация, Ростовская область, Аксайский район, город Аксай, улица Южная, 4
46	61:02:0600010:9806	Ростовская область, Аксайский район, г. Аксай, вдоль ул. Речников
47	61:02:0600010:8976	Ростовская область, р-н Аксайский, г. Аксай, ул. Речников, вблизи участка с кадастровым номером 61:02:0600010:946
48	61:02:0600010:8476	Ростовская область, Аксайский район, в 3,0 км. по направлению на северо-запад от х. Большой Лог
49	61:02:0600010:7893	Россия, Ростовская область, р-н Аксайский, г. Аксай, ул. Объездная, 9
50	61:02:0600010:7892	Ростовская обл., Аксайский р-н, г. Аксай, ул. Речников, 11
51	61:02:0600010:7891	Ростовская область, р-н Аксайский, г. Аксай, ул. Объездная, 7

52	61:02:0600010:6792	Ростовская область, р-н Аксайский, г. Аксай, ул. Речников, 17
53	61:02:0600010:5247	Ростовская область, р-н Аксайский, г. Аксай, ул. Вербная, 24
54	61:02:0600010:4926	Ростовская обл, р-н Аксайский, г Аксай, ул Речников, 38
55	61:02:0600010:3959	Ростовская область, р-н Аксайский, г. Аксай, лесополоса вдоль ул. Ермака
56	61:02:0600010:3756	Ростовская область, р-н Аксайский, г. Аксай, ул. Обьездная, 5
57	61:02:0600010:3755	Ростовская область, р-н Аксайский, г. Аксай, ул. Речников, 13
58	61:02:0600010:1136 (61:02:0600010:345, 61:02:0600010:343, 61:02:0600010:341, 61:02:0600010:340, 61:02:0600010:335, 61:02:0600010:334)	Ростовская обл, р-н Аксайский, земельный участок газопровода-отвода к ГРС АГНКС №1 в г.Аксае участке с 0 по 8,6 км, подключенного к магистральному газопроводу Краснодарский край-Серпухов 1 нитка на 267,0 км
59	61:02:0600010:2667	Россия, Ростовская область, Аксайский район, город Аксай, улица Вербная, 20
60	61:02:0600010:2622	Российская Федерация, Ростовская область, р-н Аксайский, г Аксай, ул Вербная, 50
61	61:02:0600010:2621	Россия, Ростовская область, р-н Аксайский, г. Аксай, ул. Вербная, 48
62	61:02:0600010:2620	Россия, Ростовская область, Аксайский, район, город Аксай, улица Вербная, 46
63	61:02:0600010:2619	Россия, Ростовская область, Аксайский район, город Аксай, улица Вербная, 44
64	61:02:0600010:2618	Россия, Ростовская область, р-н Аксайский, г. Аксай, ул. Вербная, 42
65	61:02:0600010:2617	Россия, Ростовская область, Аксайский район, город Аксай, улица Вербная, 38
66	61:02:0600010:2616	Россия, Ростовская область, р-н Аксайский, г Аксай, ул Вербная, д 40
67	61:02:0600010:2615	Россия, Ростовская область, Аксайский район, город Аксай, улица Вербная, 36
68	61:02:0600010:2614	Россия, Ростовская область, Аксайский район, город Аксай, улица Вербная, 34
69	61:02:0600010:2613	Россия, Ростовская область, Аксайский район, город Аксай, улица Вербная, 32
70	61:02:0600010:2612	Россия, Ростовская область, р-н Аксайский, г Аксай, ул Вербная, 30
71	61:02:0600010:2611	Россия, Ростовская область, р-н Аксайский, г. Аксай, ул. Вербная, 28
72	61:02:0600010:2610	Российская Федерация, Ростовская область, Аксайский район, город Аксай, улица Вербная, 22
73	61:02:0600010:2595	Россия, Ростовская область, Аксайский район, город Аксай, улица Лазурная, 24
74	61:02:0600010:2314	Россия, Ростовская область, Аксайский район, город Аксай, в 350 м от ул. Авиаторов в северо-восточном направлении
75	61:02:0600010:19263	Российская Федерация, Ростовская область, Аксайский

		район, город Аксай, улица Строителей
76	61:02:0600010:16687	Российская Федерация, Ростовская область, р-н Аксайский
77	61:02:0600010:15124	Ростовская область, р-н Аксайский, г Аксай
78	61:02:0600010:15123	Ростовская область, р-н Аксайский, г Аксай
79	61:02:0600010:15122	Ростовская область, р-н Аксайский, г Аксай
80	61:02:0600010:15121	Ростовская область, р-н Аксайский, г Аксай
81	61:02:0600010:15119	Ростовская область, р-н Аксайский, г Аксай
82	61:02:0600010:15118	Ростовская область, р-н Аксайский, г Аксай
83	61:02:0600010:15117	Ростовская область, р-н Аксайский, г Аксай
84	61:02:0600010:14686	Ростовская область, р-н Аксайский
85	61:02:0600010:14685	Ростовская область, р-н Аксайский
86	61:02:0600010:14523	Ростовская область, р-н Аксайский
87	61:02:0600010:14318	Российская Федерация, Ростовская область, Аксайский район, город Аксай, ул. Крещенская, 3
88	61:02:0600010:14254	Российская Федерация, Ростовская область, Аксайский район, город Аксай, пер. Генеральский, 1
89	61:02:0600010:14253	Российская Федерация, Ростовская область, Аксайский район, город Аксай, пер. Генеральский, 3
90	61:02:0600010:14252	Российская Федерация, Ростовская область, Аксайский район, город Аксай, пер. Генеральский, 5
91	61:02:0600010:14251	Российская Федерация, Ростовская область, Аксайский район, город Аксай, пер. Генеральский, 7
92	61:02:0600010:14250	Российская Федерация, Ростовская область, Аксайский район, город Аксай, пер. Генеральский, 9
93	61:02:0600010:14249	Российская Федерация, Ростовская область, Аксайский район, город Аксай, пер. Генеральский, 11
94	61:02:0600010:14248	Российская Федерация, Ростовская область, Аксайский район, город Аксай, пер. Генеральский, 13
95	61:02:0600010:14247	Российская Федерация, Ростовская область, Аксайский район, город Аксай, пер. Генеральский, 15
96	61:02:0600010:14246	Российская Федерация, Ростовская область, Аксайский район, город Аксай, пер. Генеральский, 17
97	61:02:0600010:14245	Российская Федерация, Ростовская область, Аксайский район, город Аксай, пер. Генеральский, 19
98	61:02:0600010:14244	Российская Федерация, Ростовская область, Аксайский район, город Аксай, пер. Генеральский, 21/2
99	61:02:0600010:14241	Российская Федерация, Ростовская область, Аксайский район, город Аксай, ул. Карьерная, 1
100	61:02:0600010:14240	Российская Федерация, Ростовская область, р-н Аксайский
101	61:02:0600010:14239	Российская Федерация, Ростовская область, р-н Аксайский
102	61:02:0600010:13696	Российская Федерация, Ростовская область, Аксайский район, город Аксай, улица Речников, 15-а
103	61:02:0600010:13695	Российская Федерация, Ростовская область, Аксайский район, город Аксай, улица Речников, 15-б
104	61:02:0600010:13694	Российская Федерация, Ростовская область, Аксайский район, город Аксай, улица Речников, 15-в
105	61:02:0600010:13693	Российская Федерация, Ростовская область, Аксайский район, город Аксай, улица Речников, 15
106	61:02:0600010:13682	Ростовская область, р-н Аксайский, г Аксай
107	61:02:0600010:13681	Ростовская область, р-н Аксайский, г Аксай

108	61:02:0600010:13310	Ростовская область, р-н Аксайский, в границах плана земель АО "Аксайское", поле № 28
109	61:02:0600010:13075	Ростовская область, р-н Аксайский, г. Аксай, ул. Речников
110	61:02:0600010:13045	Российская Федерация, Ростовская область, Аксайский район, город Аксай
111	61:02:0600010:13032	Российская Федерация, Ростовская область, Аксайский р-н, г. Аксай, ул. Владимира Гладченко, 17
112	61:02:0600010:13031	Российская Федерация, Ростовская область, Аксайский р-н, г. Аксай, ул. Владимира Гладченко, 15
113	61:02:0600010:13030	Российская Федерация, Ростовская область, Аксайский р-н, г. Аксай, ул. Владимира Гладченко, 13
114	61:02:0600010:13029	Российская Федерация, Ростовская область, Аксайский р-н, г. Аксай, ул. Виктора Дацко, 12
115	61:02:0600010:13028	Российская Федерация, Ростовская область, Аксайский р-н, г. Аксай, ул. Виктора Дацко, 10
116	61:02:0600010:13027	Российская Федерация, Ростовская область, Аксайский р-н, г. Аксай, ул. Виктора Дацко, 8
117	61:02:0600010:13026	Российская Федерация, Ростовская область, Аксайский р-н, г. Аксай, ул. Виктора Дацко, 6
118	61:02:0600010:13020	Российская Федерация, Ростовская область, Аксайский район, город Аксай
119	61:02:0600010:12395	Российская Федерация, Ростовская область, р-н Аксайский, г Аксай, ул Речников
120	61:02:0600010:12389	Российская Федерация, Ростовская область, Аксайский район, город Аксай, улица Юрия Жульева, 1/21
121	61:02:0600010:12386	Российская Федерация, Ростовская область, р-н Аксайский, г Аксай, ул Речников
122	61:02:0600010:11857	Ростовская область, р-н Аксайский
123	61:02:0600010:11839	Ростовская область, р-н Аксайский
124	61:02:0600010:1129	Ростовская обл., р-н Аксайский, (за чертой населенного пункта п. Янтарный), ул. Новочеркасское Шоссе, 42-а
125	61:02:0600010:1117	Ростовская обл., р-н Аксайский, г. Аксай, ул.Речников, 21-б
126	61:02:0600010:11097	Ростовская область, р-н Аксайский, г. Аксай, ул. Лазурная
127	61:02:0600010:11096	Ростовская область, р-н Аксайский, г. Аксай, участок по ул. Лазурной (четная сторона)
128	61:02:0600010:10530	Ростовская область, р-н Аксайский, г. Аксай, участок между ул. Речников и ул. Ермака, выше ул. Изумрудной
129	61:02:0120110:84	61, р-н Аксайский, г Аксай, ул Садовая, д 33, Ростовская обл., р-н Аксайский, г. Аксай, ул. Садовая, 33
130	61:02:0120110:636	61, р-н Аксайский, г Аксай, ул Денисова, Российская Федерация, Российская Федерация, Ростовская область, р-н Аксайский, г Аксай, ул Денисова
131	61:02:0120110:629	61, р-н Аксайский, г Аксай, ул Денисова, д 2, Российская Федерация, Российская Федерация, Ростовская область, Аксайский район, г. Аксай, ул. Денисова, 2
132	61:02:0120110:606	61, р-н Аксайский, г Аксай, ул Денисова, д 13, Ростовская область, р-н Аксайский, г Аксай, ул Денисова, 13
133	61:02:0120110:604	61, р-н Аксайский, г Аксай, ул Денисова, д 15, Ростовская обл., Аксайский р-н, г. Аксай, ул. Денисова, 15
134	61:02:0120110:603	61, р-н Аксайский, г Аксай, ул Денисова, д 17, Ростовская обл, Аксайский р-н, г. Аксай, ул. Денисова, 17

135	61:02:0120110:590	61, р-н Аксайский, г Аксай, ул Денисова, д 11, Ростовская область, Аксайский район, г. Аксай, ул. Денисова, 11
136	61:02:0120110:586	61, р-н Аксайский, г Аксай, ул Денисова, Ростовская обл, Аксайский р-н, г. Аксай, ул. Денисова, 9
137	61:02:0120110:584	61, р-н Аксайский, г Аксай, ул Денисова, д 7, Ростовская обл, Аксайский р-н, г. Аксай, ул. Денисова, 7
138	61:02:0120110:4	61, р-н Аксайский, г Аксай, ул Денисова, д 19, Ростовская область, Аксайский район, г. Аксай, ул. Денисова, 19
139	61:02:0120110:328	61, р-н Аксайский, г Аксай, Ростовская обл., р-н Аксайский, северо-восточная окраина г. Аксая
140	61:02:0120110:316	61, р-н Аксайский, г Аксай, Ростовская обл, р-н Аксайский, северная окраина г.Аксая
141	61:02:0120110:315	61, р-н Аксайский, г Аксай, Ростовская обл, р-н Аксайский, северная окраина г.Аксая
142	61:02:0000000:5891	61, р-н Аксайский, г Аксай, ул Солнечная, (от ул . 8 Марта до ул. Иевлева), Ростовская область, р-н Аксайский, г Аксай, ул Солнечная, (от ул . 8 Марта до ул. Иевлева)
143	61:02:0120145:43	61, р-н Аксайский, г Аксай, ул Иевлева, д 60, Ростовская обл., р-н Аксайский, г. Аксай, ул. Иевлева, 60
144	61:02:0120145:99	61, р-н Аксайский, г Аксай, ул Солнечная, уч 16, Ростовская область, р-н Аксайский, г. Аксай, ул. Солнечная, 16
145	61:02:0120145:9	61, р-н Аксайский, г Аксай, ул Иевлева, д 58/8, Ростовская обл., р-н Аксайский, г. Аксай, ул. Иевлева / ул. Солнечная, 58/8
146	61:02:0120145:8	61, р-н Аксайский, г Аксай, ул Иевлева, д 56/10, Ростовская обл, р-н Аксайский, г Аксай, ул Иевлева/ул Солнечная, 56/10
147	61:02:0120145:78	61, р-н Аксайский, г Аксай, ул Солнечная, д 14, Ростовская обл, р-н Аксайский, г. Аксай, ул. Солнечная, 14
148	61:02:0120145:77	61, р-н Аксайский, г Аксай, ул Солнечная, д 14, Ростовская обл, р-н Аксайский, г. Аксай, ул. Солнечная, 14
149	61:02:0120145:48	61, р-н Аксайский, г Аксай, ул Солнечная, д 22б, Ростовская обл., р-н Аксайский, г. Аксай, ул. Солнечная, 22-б
150	61:02:0120145:2	61, р-н Аксайский, г Аксай, ул Солнечная, д 18, Ростовская обл., р-н Аксайский, г. Аксай, ул. Солнечная, 18
151	61:02:0120145:124	61, р-н Аксайский, г Аксай, ул Солнечная, Российская Федерация, Российская Федерация, Ростовская область, Аксайский район, город Аксай, улица Солнечная,12а
152	61:02:0120145:118	61, р-н Аксайский, г Аксай, ул Иевлева, Ростовская область, р-н Аксайский, г. Аксай, ул. Иевлева
153	61:02:0120145:108	61, р-н Аксайский, г Аксай, ул Солнечная, д 12, Ростовская область, р-н Аксайский, г Аксай, ул Солнечная, 12
154	61:02:0120145:1	61, р-н Аксайский, г Аксай, ул Иевлева, д 3 а, Ростовская обл., р-н Аксайский, г. Аксай, ул. Иевлева, 3 а
155	61:02:0000000:6133	61, р-н Аксайский, г Аксай, ул Садовая, Ростовская область, р-н Аксайский, г Аксай, ул Садовая
156	61:02:0120123:351	61, р-н Аксайский, г Аксай, ул Южная, д 3-а, Ростовская область, р-н Аксайский, г Аксай, ул Южная, 3-а
157	61:02:0120123:346	61, р-н Аксайский, г Аксай, ул Южная, д 3-б, Российская

		Федерация, Российская Федерация, Ростовская область, Аксайский район, город Аксай, улица Южная, 3-б
158	61:02:0120123:345	61, р-н Аксайский, г Аксай, ул Казачья, д 4/13, Ростовская область, р-н Аксайский, г. Аксай, ул. Казачья, 4/13
159	61:02:0120123:341	61, р-н Аксайский, г Аксай, пер Молодежный, д 9, Ростовская область, Аксайский район, г. Аксай, пер. Молодежный, 9, Ростовская область, Аксайский район, г. Аксай, пер. Молодежный, 9
160	61:02:0120123:335	61, р-н Аксайский, г Аксай, пер Молодежный, д 11, Ростовская область, р-н Аксайский, г. Аксай, пер. Молодежный, 11
161	61:02:0120123:333	61, р-н Аксайский, г Аксай, пер Молодежный, 7
162	61:02:0120123:331	61, р-н Аксайский, г Аксай, пер Молодежный, д 5, Ростовская область, Аксайский район, г. Аксай, пер. Молодежный, 5
163	61:02:0120123:147	61, р-н Аксайский, г Аксай, ул Садовая, д 26, Ростовская область, Аксайский район, г. Аксай, ул. Садовая, 26
164	61:02:0120122:82	61, р-н Аксайский, г Аксай, ул Садовая, д 22, Ростовская обл., р-н Аксайский, г. Аксай, ул. Садовая, 22
165	61:02:0120122:81	61, р-н Аксайский, г Аксай, ул Садовая, д 24, Ростовская обл., р-н Аксайский, г. Аксай, ул. Садовая, 24
166	61:02:0120122:15	61, р-н Аксайский, г Аксай, ул Солнечная, Ростовская обл., р-н Аксайский, г. Аксай, ул. Солнечная, 17
167	61:02:0000000:6154	61, р-н Аксайский, г Аксай, от ул. Вартанова по ул. Речников, ул. Объездная до пр. Ленина, Ростовская область, р-н Аксайский, г Аксай, от ул. Вартанова по ул. Речников, ул. Объездная до пр. Ленина
168	61:02:0120103:1016	61, р-н Аксайский, г Аксай, пр-кт Ленина, Российская Федерация, Российская Федерация, Ростовская область, р-н Аксайский, г Аксай, пр-кт Ленина
169	61:02:0120103:1015	61, р-н Аксайский, г Аксай, пр-кт Ленина, Российская Федерация, Российская Федерация, Ростовская область, р-н Аксайский, г Аксай, пр-кт Ленина
170	61:02:0120103:4	61, р-н Аксайский, г Аксай, ул Объездная, д 3, Ростовская область, р-н Аксайский, г. Аксай, ул. Объездная, 3, ГСК "Автомобилист"
171	61:02:0120110:892	Российская Федерация, Ростовская область, Аксайский район, г. Аксай
172	61:02:0120110:891	Российская Федерация, Ростовская область, Аксайский район, г. Аксай

к постановлению
Администрации Аксайского
городского поселения
от _____ 2023 № _____

ОПИСАНИЕ МЕСТОПОЛОЖЕНИЯ ГРАНИЦ
Зона публичного сервитута для размещения объекта "ВЛ-6 кВ ВЛ-305 ПС АС-3"
(наименование объекта, местоположение границ которого описано (далее - объект))

Раздел 1

Сведения об объекте

Сведения об объекте		
№ п/п	Характеристики объекта	Описание характеристик
1	2	3
1	Местоположение объекта	Ростовская область, Аксайский район, г. Аксай
2	Площадь объекта +/- величина погрешности определения площади (Р+/- Дельта Р)	138275 кв.м ± 75 кв.м
3	Иные характеристики объекта	Публичный сервитут устанавливается в целях эксплуатации объекта электросетевого хозяйства ВЛ-6 кВ ВЛ-305 ПС АС-3 (согласно п.1 ст. 39.37 «Земельного кодекса Российской Федерации» от 25.10.2001 г. №136-ФЗ (далее – ЗК РФ); Срок установления публичного сервитута - сорок девять лет (согласно п.1 ст. 39.45 ЗК РФ).

Раздел 3

Сведения о местоположении измененных (уточненных) границ объекта							
1. Система координат <u>МСК-61, зона 2</u>							
2. Сведения о характерных точках границ объекта							
Обозначение характерных точек границ	Существующие координаты, м		Измененные (уточненные) координаты, м		Метод определения координат характерной точки	Средняя квадратическая погрешность положения характерной точки (Mt), м	Описание обозначения точки на местности (при наличии)
	X	Y	X	Y			
1	2	3	4	5	6	7	8
1	–	–	428746.57	2216832.02	Метод спутниковых геодезических измерений (определений)	0.10	–
2	–	–	428711.18	2216851.42		0.10	–
3	–	–	428707.41	2216852.29		0.10	–
4	–	–	428706.70	2216846.59		0.10	–
5	–	–	428672.15	2216850.90		0.10	–
6	–	–	428653.03	2216881.56		0.10	–
7	–	–	428651.28	2216883.23		0.10	–
8	–	–	428648.78	2216883.90		0.10	–
9	–	–	428467.80	2216882.23		0.10	–
10	–	–	428420.09	2216881.65		0.10	–
11	–	–	428417.66	2216880.97		0.10	–
12	–	–	428415.83	2216879.13		0.10	–
13	–	–	428415.23	2216877.50		0.10	–
14	–	–	428411.13	2216854.06		0.10	–
15	–	–	428367.56	2216853.43		0.10	–
16	–	–	428367.47	2216859.18		0.10	–
17	–	–	428312.98	2216858.33		0.10	–
18	–	–	428312.86	2216895.50		0.10	–
19	–	–	428312.12	2216949.59		0.10	–
20	–	–	428311.33	2217060.43		0.10	–
21	–	–	428309.93	2217167.67		0.10	–
22	–	–	428309.61	2217169.51		0.10	–
23	–	–	428308.97	2217171.26		0.10	–
24	–	–	428308.03	2217172.88		0.10	–
25	–	–	428306.84	2217174.31		0.10	–
26	–	–	428305.41	2217175.50		0.10	–
27	–	–	428303.79	2217176.44		0.10	–
28	–	–	428302.04	2217177.08		0.10	–
29	–	–	428300.20	2217177.40		0.10	–
30	–	–	428298.94	2217177.40		0.10	–
31	–	–	428104.05	2217171.44		0.10	–
32	–	–	428093.38	2217185.93		0.10	–
33	–	–	428079.10	2217204.44		0.10	–
34	–	–	428077.67	2217205.63		0.10	–
35	–	–	428076.05	2217206.57		0.10	–
36	–	–	428074.30	2217207.21		0.10	–
37	–	–	428072.46	2217207.53		0.10	–
38	–	–	428071.02	2217207.53		0.10	–
39	–	–	427811.62	2217195.17		0.10	–
40	–	–	427775.55	2217252.42		0.10	–
41	–	–	427775.25	2217252.88		0.10	–
42	–	–	427774.05	2217254.31		0.10	–
43	–	–	427772.62	2217255.51		0.10	–
44	–	–	427771.00	2217256.44		0.10	–
45	–	–	427770.87	2217256.49		0.10	–
46	–	–	427719.97	2217279.42		0.10	–
47	–	–	427719.73	2217279.50		0.10	–
48	–	–	427719.21	2217279.75		0.10	–
49	–	–	427740.06	2217333.81		0.10	–

50	-	-	427789.55	2217462.79		0.10	-
51	-	-	427813.34	2217524.71		0.10	-
52	-	-	427813.69	2217525.77		0.10	-
53	-	-	427814.01	2217527.61		0.10	-
54	-	-	427814.01	2217529.48		0.10	-
55	-	-	427813.69	2217531.31		0.10	-
56	-	-	427813.27	2217532.44		0.10	-
57	-	-	427805.07	2217553.43		0.10	-
58	-	-	427804.81	2217554.04		0.10	-
59	-	-	427803.87	2217555.65		0.10	-
60	-	-	427802.67	2217557.08		0.10	-
61	-	-	427801.25	2217558.28		0.10	-
62	-	-	427800.01	2217558.99		0.10	-
63	-	-	427768.44	2217575.36		0.10	-
64	-	-	427739.30	2217603.87		0.10	-
65	-	-	427738.02	2217604.94		0.10	-
66	-	-	427656.44	2217664.61		0.10	-
67	-	-	427687.31	2217707.58		0.10	-
68	-	-	427687.95	2217709.33		0.10	-
69	-	-	427688.27	2217711.17		0.10	-
70	-	-	427688.27	2217713.03		0.10	-
71	-	-	427687.95	2217714.87		0.10	-
72	-	-	427687.31	2217716.62		0.10	-
73	-	-	427686.37	2217718.24		0.10	-
74	-	-	427685.18	2217719.67		0.10	-
75	-	-	427683.75	2217720.86		0.10	-
76	-	-	427682.13	2217721.80		0.10	-
77	-	-	427680.38	2217722.44		0.10	-
78	-	-	427678.54	2217722.76		0.10	-
79	-	-	427676.68	2217722.76		0.10	-
80	-	-	427674.84	2217722.44		0.10	-
81	-	-	427673.09	2217721.80		0.10	-
82	-	-	427671.47	2217720.86		0.10	-
83	-	-	427670.04	2217719.67		0.10	-
84	-	-	427668.98	2217718.40		0.10	-
85	-	-	427650.91	2217693.67		0.10	-
86	-	-	427639.19	2217677.29		0.10	-
87	-	-	427551.95	2217741.67		0.10	-
88	-	-	427505.54	2217773.70		0.10	-
89	-	-	427504.27	2217774.16		0.10	-
90	-	-	427467.66	2217785.92		0.10	-
91	-	-	427420.27	2217813.85		0.10	-
92	-	-	427374.45	2217841.81		0.10	-
93	-	-	427325.21	2217870.39		0.10	-
94	-	-	427265.89	2217894.42		0.10	-
95	-	-	427228.18	2217914.68		0.10	-
96	-	-	427189.83	2217934.61		0.10	-
97	-	-	427160.50	2217961.36		0.10	-
98	-	-	427159.17	2217962.13		0.10	-
99	-	-	427115.65	2217984.14		0.10	-
100	-	-	427113.90	2217984.78		0.10	-
101	-	-	427112.06	2217985.10		0.10	-
102	-	-	427110.68	2217985.10		0.10	-
103	-	-	427075.42	2217983.59		0.10	-
104	-	-	427044.94	2217980.08		0.10	-
105	-	-	427042.64	2217987.35		0.10	-
106	-	-	427037.44	2218007.93		0.10	-
107	-	-	427040.96	2218021.51		0.10	-
108	-	-	427059.34	2218049.00		0.10	-
109	-	-	427059.98	2218050.75		0.10	-
110	-	-	427060.30	2218052.59		0.10	-
111	-	-	427060.30	2218054.45		0.10	-
112	-	-	427059.98	2218056.29		0.10	-
113	-	-	427059.34	2218058.04		0.10	-
114	-	-	427058.40	2218059.66		0.10	-
115	-	-	427057.21	2218061.09		0.10	-
116	-	-	427055.78	2218062.28		0.10	-

117	-	-	427054.16	2218063.22		0.10	-
118	-	-	427052.41	2218063.86		0.10	-
119	-	-	427050.57	2218064.18		0.10	-
120	-	-	427048.71	2218064.18		0.10	-
121	-	-	427046.87	2218063.86		0.10	-
122	-	-	427044.15	2218062.66		0.10	-
123	-	-	426945.60	2218003.37		0.10	-
124	-	-	426921.85	2217987.31		0.10	-
125	-	-	426891.91	2217965.92		0.10	-
126	-	-	426890.63	2217964.34		0.10	-
127	-	-	426878.57	2217946.31		0.10	-
128	-	-	426877.93	2217944.56		0.10	-
129	-	-	426877.61	2217942.72		0.10	-
130	-	-	426877.61	2217940.86		0.10	-
131	-	-	426877.93	2217939.02		0.10	-
132	-	-	426878.57	2217937.27		0.10	-
133	-	-	426879.51	2217935.65		0.10	-
134	-	-	426880.70	2217934.22		0.10	-
135	-	-	426882.13	2217933.03		0.10	-
136	-	-	426883.75	2217932.09		0.10	-
137	-	-	426885.50	2217931.45		0.10	-
138	-	-	426887.34	2217931.13		0.10	-
139	-	-	426889.20	2217931.13		0.10	-
140	-	-	426891.04	2217931.45		0.10	-
141	-	-	426892.79	2217932.09		0.10	-
142	-	-	426894.41	2217933.03		0.10	-
143	-	-	426895.84	2217934.22		0.10	-
144	-	-	426897.12	2217935.80		0.10	-
145	-	-	426907.25	2217950.74		0.10	-
146	-	-	426934.08	2217969.75		0.10	-
147	-	-	426957.35	2217985.50		0.10	-
148	-	-	427019.16	2218022.73		0.10	-
149	-	-	427015.76	2218010.82		0.10	-
150	-	-	427015.43	2218008.93		0.10	-
151	-	-	427015.43	2218007.01		0.10	-
152	-	-	427015.76	2218005.12		0.10	-
153	-	-	427016.61	2218002.99		0.10	-
154	-	-	427022.17	2217981.20		0.10	-
155	-	-	427027.70	2217963.91		0.10	-
156	-	-	427028.64	2217962.29		0.10	-
157	-	-	427029.83	2217960.86		0.10	-
158	-	-	427031.26	2217959.67		0.10	-
159	-	-	427032.88	2217958.73		0.10	-
160	-	-	427034.63	2217958.09		0.10	-
161	-	-	427036.47	2217957.77		0.10	-
162	-	-	427038.63	2217957.82		0.10	-
163	-	-	427077.49	2217962.31		0.10	-
164	-	-	427108.80	2217963.63		0.10	-
165	-	-	427148.22	2217943.71		0.10	-
166	-	-	427177.51	2217917.00		0.10	-
167	-	-	427178.74	2217916.29		0.10	-
168	-	-	427218.27	2217895.75		0.10	-
169	-	-	427257.33	2217874.83		0.10	-
170	-	-	427316.49	2217850.87		0.10	-
171	-	-	427363.60	2217823.41		0.10	-
172	-	-	427409.35	2217795.50		0.10	-
173	-	-	427458.74	2217766.39		0.10	-
174	-	-	427460.01	2217765.93		0.10	-
175	-	-	427496.23	2217754.30		0.10	-
176	-	-	427539.58	2217724.21		0.10	-
177	-	-	427631.23	2217656.58		0.10	-
178	-	-	427632.42	2217638.00		0.10	-
179	-	-	427632.35	2217637.91		0.10	-
180	-	-	427631.41	2217636.29		0.10	-
181	-	-	427630.77	2217634.54		0.10	-
182	-	-	427630.45	2217632.70		0.10	-
183	-	-	427630.45	2217630.84		0.10	-

184	-	-	427630.77	2217629.00		0.10	-
185	-	-	427631.41	2217627.25		0.10	-
186	-	-	427632.35	2217625.63		0.10	-
187	-	-	427633.54	2217624.20		0.10	-
188	-	-	427634.97	2217623.01		0.10	-
189	-	-	427636.59	2217622.07		0.10	-
190	-	-	427638.34	2217621.43		0.10	-
191	-	-	427640.18	2217621.11		0.10	-
192	-	-	427642.04	2217621.11		0.10	-
193	-	-	427643.88	2217621.43		0.10	-
194	-	-	427645.63	2217622.07		0.10	-
195	-	-	427647.25	2217623.01		0.10	-
196	-	-	427649.07	2217624.67		0.10	-
197	-	-	427652.14	2217628.18		0.10	-
198	-	-	427653.08	2217629.79		0.10	-
199	-	-	427653.72	2217631.55		0.10	-
200	-	-	427654.04	2217633.38		0.10	-
201	-	-	427654.04	2217635.00		0.10	-
202	-	-	427653.73	2217640.05		0.10	-
203	-	-	427724.19	2217588.55		0.10	-
204	-	-	427724.55	2217588.20		0.10	-
205	-	-	427754.65	2217558.91		0.10	-
206	-	-	427755.98	2217557.81		0.10	-
207	-	-	427757.21	2217557.10		0.10	-
208	-	-	427786.62	2217541.86		0.10	-
209	-	-	427791.87	2217528.50		0.10	-
210	-	-	427746.95	2217411.77		0.10	-
211	-	-	427695.52	2217277.78		0.10	-
212	-	-	427695.17	2217276.69		0.10	-
213	-	-	427694.84	2217274.86		0.10	-
214	-	-	427694.84	2217272.99		0.10	-
215	-	-	427695.17	2217271.16		0.10	-
216	-	-	427695.81	2217269.40		0.10	-
217	-	-	427696.74	2217267.79		0.10	-
218	-	-	427697.94	2217266.36		0.10	-
219	-	-	427699.37	2217265.16		0.10	-
220	-	-	427700.98	2217264.23		0.10	-
221	-	-	427701.35	2217264.09		0.10	-
222	-	-	427711.30	2217259.86		0.10	-
223	-	-	427759.13	2217238.32		0.10	-
224	-	-	427797.15	2217178.05		0.10	-
225	-	-	427798.34	2217176.62		0.10	-
226	-	-	427799.77	2217175.43		0.10	-
227	-	-	427801.39	2217174.49		0.10	-
228	-	-	427803.14	2217173.85		0.10	-
229	-	-	427804.98	2217173.53		0.10	-
230	-	-	427806.41	2217173.53		0.10	-
231	-	-	427844.68	2217175.30		0.10	-
232	-	-	428066.45	2217185.91		0.10	-
233	-	-	428076.36	2217173.01		0.10	-
234	-	-	428091.18	2217153.00		0.10	-
235	-	-	428092.61	2217151.81		0.10	-
236	-	-	428094.23	2217150.87		0.10	-
237	-	-	428095.98	2217150.23		0.10	-
238	-	-	428097.82	2217149.91		0.10	-
239	-	-	428099.08	2217149.91		0.10	-
240	-	-	428288.71	2217155.71		0.10	-
241	-	-	428289.93	2217060.24		0.10	-
242	-	-	428290.72	2216949.41		0.10	-
243	-	-	428291.50	2216895.26		0.10	-
244	-	-	428291.60	2216847.66		0.10	-
245	-	-	428291.61	2216847.23		0.10	-
246	-	-	428291.64	2216846.54		0.10	-
247	-	-	428291.96	2216844.70		0.10	-
248	-	-	428292.60	2216842.95		0.10	-
249	-	-	428293.54	2216841.33		0.10	-
250	-	-	428294.73	2216839.90		0.10	-

251	-	-	428296.16	2216838.71		0.10	-
252	-	-	428297.78	2216837.77		0.10	-
253	-	-	428299.53	2216837.13		0.10	-
254	-	-	428300.93	2216836.89		0.10	-
255	-	-	428299.18	2216785.92		0.10	-
256	-	-	428298.96	2216775.79		0.10	-
257	-	-	428297.23	2216775.47		0.10	-
258	-	-	428296.37	2216774.97		0.10	-
259	-	-	428295.61	2216774.33		0.10	-
260	-	-	428294.97	2216773.57		0.10	-
261	-	-	428294.47	2216772.71		0.10	-
262	-	-	428294.13	2216771.78		0.10	-
263	-	-	428293.96	2216770.80		0.10	-
264	-	-	428293.96	2216769.80		0.10	-
265	-	-	428294.13	2216768.82		0.10	-
266	-	-	428306.25	2216724.30		0.10	-
267	-	-	428318.54	2216680.00		0.10	-
268	-	-	428330.64	2216635.46		0.10	-
269	-	-	428339.51	2216603.06		0.10	-
270	-	-	428345.94	2216580.23		0.10	-
271	-	-	428351.69	2216558.59		0.10	-
272	-	-	428357.87	2216535.55		0.10	-
273	-	-	428363.70	2216514.20		0.10	-
274	-	-	428370.03	2216491.81		0.10	-
275	-	-	428375.85	2216469.91		0.10	-
276	-	-	428381.74	2216448.63		0.10	-
277	-	-	428372.95	2216446.42		0.10	-
278	-	-	428371.93	2216446.06		0.10	-
279	-	-	428371.07	2216445.56		0.10	-
280	-	-	428370.31	2216444.92		0.10	-
281	-	-	428369.67	2216444.16		0.10	-
282	-	-	428369.17	2216443.30		0.10	-
283	-	-	428368.83	2216442.37		0.10	-
284	-	-	428368.66	2216441.39		0.10	-
285	-	-	428368.66	2216440.40		0.10	-
286	-	-	428368.83	2216439.42		0.10	-
287	-	-	428369.17	2216438.48		0.10	-
288	-	-	428369.67	2216437.62		0.10	-
289	-	-	428370.31	2216436.86		0.10	-
290	-	-	428371.07	2216436.22		0.10	-
291	-	-	428371.93	2216435.73		0.10	-
292	-	-	428372.86	2216435.39		0.10	-
293	-	-	428373.84	2216435.21		0.10	-
294	-	-	428374.83	2216435.21		0.10	-
295	-	-	428375.73	2216435.37		0.10	-
296	-	-	428390.18	2216439.00		0.10	-
297	-	-	428391.20	2216439.36		0.10	-
298	-	-	428392.06	2216439.86		0.10	-
299	-	-	428392.82	2216440.50		0.10	-
300	-	-	428393.46	2216441.26		0.10	-
301	-	-	428393.96	2216442.12		0.10	-
302	-	-	428394.30	2216443.05		0.10	-
303	-	-	428394.47	2216444.03		0.10	-
304	-	-	428394.47	2216445.03		0.10	-
305	-	-	428394.30	2216446.01		0.10	-
306	-	-	428386.86	2216472.86		0.10	-
307	-	-	428381.04	2216494.78		0.10	-
308	-	-	428374.69	2216517.23		0.10	-
309	-	-	428368.88	2216538.52		0.10	-
310	-	-	428356.95	2216583.19		0.10	-
311	-	-	428350.50	2216606.10		0.10	-
312	-	-	428329.54	2216683.00		0.10	-
313	-	-	428317.25	2216727.31		0.10	-
314	-	-	428305.14	2216771.80		0.10	-
315	-	-	428304.81	2216772.71		0.10	-
316	-	-	428304.31	2216773.57		0.10	-
317	-	-	428303.67	2216774.33		0.10	-

318	-	-	428302.91	2216774.97		0.10	-
319	-	-	428302.05	2216775.47		0.10	-
320	-	-	428300.96	2216775.70		0.10	-
321	-	-	428301.18	2216785.90		0.10	-
322	-	-	428302.93	2216836.82		0.10	-
323	-	-	428312.64	2216836.96		0.10	-
324	-	-	428367.79	2216838.00		0.10	-
325	-	-	428367.71	2216843.42		0.10	-
326	-	-	428415.41	2216844.12		0.10	-
327	-	-	428417.84	2216844.79		0.10	-
328	-	-	428419.67	2216846.63		0.10	-
329	-	-	428420.27	2216848.27		0.10	-
330	-	-	428424.37	2216871.69		0.10	-
331	-	-	428467.90	2216872.22		0.10	-
332	-	-	428646.03	2216873.87		0.10	-
333	-	-	428664.92	2216843.59		0.10	-
334	-	-	428666.66	2216841.91		0.10	-
335	-	-	428668.54	2216841.28		0.10	-
336	-	-	428704.55	2216836.79		0.10	-
337	-	-	428702.96	2216831.58		0.10	-
338	-	-	428736.64	2216813.10		0.10	-
339	-	-	428788.20	2216786.44		0.10	-
340	-	-	428822.17	2216767.61		0.10	-
341	-	-	428798.07	2216673.77		0.10	-
342	-	-	428798.04	2216673.56		0.10	-
343	-	-	428750.95	2216474.04		0.10	-
344	-	-	428736.53	2216419.08		0.10	-
345	-	-	428736.46	2216418.63		0.10	-
346	-	-	428711.42	2216303.97		0.10	-
347	-	-	428695.92	2216246.52		0.10	-
348	-	-	428695.86	2216246.15		0.10	-
349	-	-	428681.59	2216185.01		0.10	-
350	-	-	428681.35	2216183.51		0.10	-
351	-	-	428681.35	2216181.65		0.10	-
352	-	-	428681.68	2216179.81		0.10	-
353	-	-	428682.32	2216178.06		0.10	-
354	-	-	428683.33	2216176.35		0.10	-
355	-	-	428710.53	2216138.39		0.10	-
356	-	-	428433.07	2216099.66		0.10	-
357	-	-	428395.42	2216089.68		0.10	-
358	-	-	428342.06	2216084.79		0.10	-
359	-	-	428277.64	2216079.54		0.10	-
360	-	-	428102.47	2216065.90		0.10	-
361	-	-	428041.93	2216060.87		0.10	-
362	-	-	428005.58	2216069.18		0.10	-
363	-	-	427983.79	2216074.19		0.10	-
364	-	-	427936.62	2216085.09		0.10	-
365	-	-	427877.24	2216098.44		0.10	-
366	-	-	427830.84	2216108.39		0.10	-
367	-	-	427828.98	2216108.39		0.10	-
368	-	-	427827.14	2216108.06		0.10	-
369	-	-	427825.39	2216107.42		0.10	-
370	-	-	427823.77	2216106.49		0.10	-
371	-	-	427822.34	2216105.29		0.10	-
372	-	-	427821.15	2216103.86		0.10	-
373	-	-	427820.21	2216102.25		0.10	-
374	-	-	427819.57	2216100.50		0.10	-
375	-	-	427819.52	2216100.16		0.10	-
376	-	-	427796.60	2216002.83		0.10	-
377	-	-	427791.41	2215980.88		0.10	-
378	-	-	427782.48	2215942.81		0.10	-
379	-	-	427777.52	2215921.98		0.10	-
380	-	-	427769.05	2215887.00		0.10	-
381	-	-	427761.77	2215889.75		0.10	-
382	-	-	427755.70	2215890.98		0.10	-
383	-	-	427754.32	2215890.15		0.10	-
384	-	-	427748.40	2215866.88		0.10	-

385	-	-	427746.97	2215861.06		0.10	-
386	-	-	427744.45	2215851.37		0.10	-
387	-	-	427739.23	2215830.67		0.10	-
388	-	-	427738.05	2215825.94		0.10	-
389	-	-	427736.59	2215819.50		0.10	-
390	-	-	427734.38	2215809.85		0.10	-
391	-	-	427734.09	2215808.64		0.10	-
392	-	-	427734.28	2215804.66		0.10	-
393	-	-	427734.08	2215800.48		0.10	-
394	-	-	427733.77	2215798.96		0.10	-
395	-	-	427732.77	2215794.10		0.10	-
396	-	-	427730.04	2215793.61		0.10	-
397	-	-	427729.68	2215791.65		0.10	-
398	-	-	427731.97	2215791.13		0.10	-
399	-	-	427728.39	2215781.13		0.10	-
400	-	-	427728.04	2215780.16		0.10	-
401	-	-	427725.12	2215770.69		0.10	-
402	-	-	427721.84	2215757.15		0.10	-
403	-	-	427716.03	2215737.36		0.10	-
404	-	-	427714.48	2215732.50		0.10	-
405	-	-	427713.97	2215730.90		0.10	-
406	-	-	427704.23	2215693.53		0.10	-
407	-	-	427702.77	2215686.49		0.10	-
408	-	-	427700.17	2215672.88		0.10	-
409	-	-	427696.90	2215657.00		0.10	-
410	-	-	427696.11	2215656.31		0.10	-
411	-	-	427692.85	2215656.11		0.10	-
412	-	-	427691.71	2215656.08		0.10	-
413	-	-	427691.77	2215654.08		0.10	-
414	-	-	427692.93	2215654.11		0.10	-
415	-	-	427696.15	2215654.31		0.10	-
416	-	-	427697.41	2215654.31		0.10	-
417	-	-	427700.61	2215654.31		0.10	-
418	-	-	427701.88	2215654.34		0.10	-
419	-	-	427704.41	2215654.09		0.10	-
420	-	-	427716.37	2215650.52		0.10	-
421	-	-	427717.37	2215650.52		0.10	-
422	-	-	427718.24	2215651.15		0.10	-
423	-	-	427720.13	2215655.26		0.10	-
424	-	-	427722.54	2215660.13		0.10	-
425	-	-	427725.77	2215666.58		0.10	-
426	-	-	427728.98	2215673.19		0.10	-
427	-	-	427730.34	2215673.31		0.10	-
428	-	-	427731.52	2215673.33		0.10	-
429	-	-	427733.78	2215673.38		0.10	-
430	-	-	427737.13	2215672.29		0.10	-
431	-	-	427737.75	2215674.19		0.10	-
432	-	-	427734.25	2215675.33		0.10	-
433	-	-	427731.48	2215675.33		0.10	-
434	-	-	427730.27	2215675.31		0.10	-
435	-	-	427728.85	2215675.17		0.10	-
436	-	-	427727.80	2215674.95		0.10	-
437	-	-	427723.97	2215667.46		0.10	-
438	-	-	427720.75	2215661.02		0.10	-
439	-	-	427718.33	2215656.13		0.10	-
440	-	-	427716.66	2215652.52		0.10	-
441	-	-	427704.89	2215656.04		0.10	-
442	-	-	427702.02	2215656.33		0.10	-
443	-	-	427700.60	2215656.31		0.10	-
444	-	-	427698.78	2215656.31		0.10	-
445	-	-	427702.13	2215672.48		0.10	-
446	-	-	427704.73	2215686.09		0.10	-
447	-	-	427706.18	2215693.05		0.10	-
448	-	-	427715.89	2215730.32		0.10	-
449	-	-	427716.39	2215731.90		0.10	-
450	-	-	427717.94	2215736.75		0.10	-
451	-	-	427723.52	2215755.65		0.10	-

452	-	-	427723.78	2215756.65		0.10	-
453	-	-	427727.04	2215770.13		0.10	-
454	-	-	427729.95	2215779.56		0.10	-
455	-	-	427733.61	2215789.79		0.10	-
456	-	-	427734.14	2215791.25		0.10	-
457	-	-	427734.72	2215793.69		0.10	-
458	-	-	427735.72	2215798.56		0.10	-
459	-	-	427736.05	2215800.15		0.10	-
460	-	-	427736.26	2215803.63		0.10	-
461	-	-	427736.28	2215804.65		0.10	-
462	-	-	427736.09	2215808.53		0.10	-
463	-	-	427738.54	2215819.06		0.10	-
464	-	-	427740.00	2215825.48		0.10	-
465	-	-	427741.17	2215830.17		0.10	-
466	-	-	427746.39	2215850.87		0.10	-
467	-	-	427748.91	2215860.56		0.10	-
468	-	-	427750.34	2215866.40		0.10	-
469	-	-	427755.91	2215888.90		0.10	-
470	-	-	427761.14	2215887.85		0.10	-
471	-	-	427770.78	2215884.19		0.10	-
472	-	-	427771.79	2215884.08		0.10	-
473	-	-	427773.79	2215884.44		0.10	-
474	-	-	427773.61	2215882.93		0.10	-
475	-	-	427773.84	2215880.92		0.10	-
476	-	-	427773.51	2215879.29		0.10	-
477	-	-	427769.82	2215866.34		0.10	-
478	-	-	427765.22	2215848.27		0.10	-
479	-	-	427765.27	2215847.21		0.10	-
480	-	-	427765.79	2215846.13		0.10	-
481	-	-	427770.73	2215844.56		0.10	-
482	-	-	427769.51	2215839.50		0.10	-
483	-	-	427768.38	2215830.56		0.10	-
484	-	-	427765.39	2215816.06		0.10	-
485	-	-	427765.65	2215815.10		0.10	-
486	-	-	427767.04	2215814.27		0.10	-
487	-	-	427767.79	2215816.13		0.10	-
488	-	-	427770.34	2215830.19		0.10	-
489	-	-	427771.46	2215839.09		0.10	-
490	-	-	427772.80	2215844.61		0.10	-
491	-	-	427772.70	2215845.67		0.10	-
492	-	-	427771.77	2215846.35		0.10	-
493	-	-	427767.24	2215847.62		0.10	-
494	-	-	427771.74	2215865.81		0.10	-
495	-	-	427775.44	2215878.62		0.10	-
496	-	-	427775.84	2215880.74		0.10	-
497	-	-	427775.57	2215882.42		0.10	-
498	-	-	427776.28	2215884.04		0.10	-
499	-	-	427779.33	2215883.54		0.10	-
500	-	-	427784.58	2215875.14		0.10	-
501	-	-	427788.80	2215879.15		0.10	-
502	-	-	427789.77	2215881.65		0.10	-
503	-	-	427800.74	2215926.94		0.10	-
504	-	-	427837.93	2216085.05		0.10	-
505	-	-	427872.69	2216077.56		0.10	-
506	-	-	427931.83	2216064.23		0.10	-
507	-	-	428040.23	2216039.41		0.10	-
508	-	-	428042.05	2216039.41		0.10	-
509	-	-	428104.14	2216044.56		0.10	-
510	-	-	428279.33	2216058.20		0.10	-
511	-	-	428343.85	2216063.47		0.10	-
512	-	-	428400.03	2216068.77		0.10	-
513	-	-	428437.92	2216078.81		0.10	-
514	-	-	428762.85	2216124.07		0.10	-
515	-	-	428788.59	2216001.31		0.10	-
516	-	-	428808.82	2215941.40		0.10	-
517	-	-	428809.76	2215939.78		0.10	-
518	-	-	428810.95	2215938.35		0.10	-

519	-	-	428812.89	2215936.86		0.10	-
520	-	-	429307.20	2215629.36		0.10	-
521	-	-	429206.11	2215492.36		0.10	-
522	-	-	429095.98	2215340.43		0.10	-
523	-	-	429064.32	2215299.09		0.10	-
524	-	-	429025.70	2215296.29		0.10	-
525	-	-	428994.68	2215303.39		0.10	-
526	-	-	428992.82	2215303.39		0.10	-
527	-	-	428990.98	2215303.07		0.10	-
528	-	-	428989.23	2215302.43		0.10	-
529	-	-	428987.61	2215301.49		0.10	-
530	-	-	428986.18	2215300.30		0.10	-
531	-	-	428984.99	2215298.87		0.10	-
532	-	-	428984.05	2215297.25		0.10	-
533	-	-	428983.41	2215295.50		0.10	-
534	-	-	428983.09	2215293.66		0.10	-
535	-	-	428983.09	2215291.80		0.10	-
536	-	-	428983.41	2215289.96		0.10	-
537	-	-	428984.05	2215288.21		0.10	-
538	-	-	428984.99	2215286.59		0.10	-
539	-	-	428986.18	2215285.16		0.10	-
540	-	-	428987.61	2215283.97		0.10	-
541	-	-	428989.23	2215283.03		0.10	-
542	-	-	428991.33	2215282.33		0.10	-
543	-	-	429023.93	2215274.84		0.10	-
544	-	-	429025.63	2215274.84		0.10	-
545	-	-	429072.66	2215278.43		0.10	-
546	-	-	429074.41	2215279.07		0.10	-
547	-	-	429076.03	2215280.00		0.10	-
548	-	-	429077.46	2215281.20		0.10	-
549	-	-	429078.36	2215282.28		0.10	-
550	-	-	429113.21	2215327.77		0.10	-
551	-	-	429223.35	2215479.69		0.10	-
552	-	-	429331.45	2215626.19		0.10	-
553	-	-	429332.39	2215627.81		0.10	-
554	-	-	429333.03	2215629.56		0.10	-
555	-	-	429333.35	2215631.40		0.10	-
556	-	-	429333.35	2215633.26		0.10	-
557	-	-	429333.03	2215635.10		0.10	-
558	-	-	429332.39	2215636.85		0.10	-
559	-	-	429331.45	2215638.47		0.10	-
560	-	-	429330.26	2215639.90		0.10	-
561	-	-	429328.32	2215641.39		0.10	-
562	-	-	428827.43	2215952.98		0.10	-
563	-	-	428809.03	2216007.53		0.10	-
564	-	-	428781.64	2216138.73		0.10	-
565	-	-	428781.00	2216140.48		0.10	-
566	-	-	428780.06	2216142.10		0.10	-
567	-	-	428778.87	2216143.53		0.10	-
568	-	-	428777.44	2216144.72		0.10	-
569	-	-	428775.82	2216145.66		0.10	-
570	-	-	428774.07	2216146.30		0.10	-
571	-	-	428772.23	2216146.62		0.10	-
572	-	-	428769.92	2216146.54		0.10	-
573	-	-	428734.38	2216141.85		0.10	-
574	-	-	428703.53	2216184.88		0.10	-
575	-	-	428716.63	2216241.12		0.10	-
576	-	-	428732.15	2216298.64		0.10	-
577	-	-	428732.25	2216299.16		0.10	-
578	-	-	428757.28	2216413.86		0.10	-
579	-	-	428771.69	2216468.73		0.10	-
580	-	-	428771.73	2216469.00		0.10	-
581	-	-	428818.82	2216668.55		0.10	-
582	-	-	428841.77	2216757.92		0.10	-
583	-	-	428933.91	2216709.73		0.10	-
584	-	-	429007.22	2216672.35		0.10	-
585	-	-	429009.93	2216670.10		0.10	-

586	–	–	429023.70	2216686.61		0.10	–
587	–	–	429020.04	2216689.65		0.10	–
588	–	–	429018.54	2216690.69		0.10	–
589	–	–	428943.83	2216728.80		0.10	–
590	–	–	428798.15	2216805.36		0.10	–
–	–	–	–	–		–	–
1	429189.02	2215430.95	–	–		0.10	–
2	429331.47	2215626.29	–	–		0.10	–
3	429332.09	2215627.25	–	–		0.10	–
4	429333.53	2215632.63	–	–		0.10	–
5	429332.09	2215638.00	–	–		0.10	–
6	429328.45	2215641.75	–	–		0.10	–
7	428999.22	2215846.20	–	–		0.10	–
8	428827.30	2215953.50	–	–		0.10	–
9	428809.05	2216007.88	–	–		0.10	–
10	428794.47	2216077.08	–	–		0.10	–
11	428779.68	2216139.02	–	–		0.10	–
12	428778.53	2216141.90	–	–		0.10	–
13	428774.60	2216145.83	–	–		0.10	–
14	428769.22	2216147.27	–	–		0.10	–
15	428767.59	2216147.15	–	–		0.10	–
16	428733.95	2216141.96	–	–		0.10	–
17	428703.43	2216185.06	–	–		0.10	–
18	428744.97	2216359.88	–	–		0.10	–
19	428825.60	2216703.47	–	–		0.10	–
20	428839.26	2216759.23	–	–		0.10	–
21	428933.91	2216709.73	–	–		0.10	–
22	429007.22	2216672.35	–	–		0.10	–
23	429009.93	2216670.10	–	–		0.10	–
24	429023.70	2216686.61	–	–		0.10	–
25	429020.04	2216689.65	–	–		0.10	–
26	429018.54	2216690.69	–	–		0.10	–
27	428943.83	2216728.80	–	–		0.10	–
28	428837.07	2216784.63	–	–		0.10	–
29	428798.07	2216805.08	–	–		0.10	–
30	428746.15	2216833.00	–	–		0.10	–
31	428711.02	2216851.18	–	–		0.10	–
32	428707.41	2216852.29	–	–		0.10	–
33	428706.70	2216846.59	–	–		0.10	–
34	428672.15	2216850.90	–	–		0.10	–
35	428653.03	2216881.56	–	–		0.10	–
36	428651.28	2216883.23	–	–		0.10	–
37	428648.78	2216883.90	–	–		0.10	–
38	428467.80	2216882.23	–	–		0.10	–
39	428420.09	2216881.65	–	–		0.10	–
40	428417.66	2216880.97	–	–		0.10	–
41	428415.83	2216879.13	–	–		0.10	–
42	428415.23	2216877.50	–	–		0.10	–
43	428411.13	2216854.06	–	–		0.10	–
44	428367.56	2216853.43	–	–		0.10	–
45	428367.47	2216859.18	–	–		0.10	–
46	428312.71	2216858.33	–	–		0.10	–
47	428310.40	2217108.17	–	–		0.10	–
48	428309.66	2217167.39	–	–		0.10	–
49	428308.22	2217172.63	–	–		0.10	–
50	428304.28	2217176.56	–	–		0.10	–
51	428298.91	2217178.00	–	–		0.10	–
52	428201.61	2217174.73	–	–		0.10	–
53	428161.60	2217173.23	–	–		0.10	–
54	428104.05	2217171.33	–	–		0.10	–
55	428079.83	2217203.67	–	–		0.10	–
56	428076.60	2217206.54	–	–		0.10	–
57	428071.22	2217207.98	–	–		0.10	–
58	427811.41	2217195.35	–	–		0.10	–
59	427773.92	2217253.65	–	–		0.10	–
60	427770.26	2217257.15	–	–		0.10	–
61	427769.23	2217257.67	–	–		0.10	–

Метод
спутниковых
геодезических
измерений
(определенный)

62	427719.65	2217279.65	-	-		0.10	-
63	427812.53	2217524.56	-	-		0.10	-
64	427813.24	2217528.40	-	-		0.10	-
65	427812.09	2217533.23	-	-		0.10	-
66	427800.51	2217556.21	-	-		0.10	-
67	427797.40	2217559.94	-	-		0.10	-
68	427736.91	2217605.73	-	-		0.10	-
69	427701.64	2217631.81	-	-		0.10	-
70	427661.51	2217661.40	-	-		0.10	-
71	427657.32	2217664.48	-	-		0.10	-
72	427687.78	2217707.73	-	-		0.10	-
73	427670.20	2217720.11	-	-		0.10	-
74	427639.99	2217677.23	-	-		0.10	-
75	427606.93	2217701.54	-	-		0.10	-
76	427551.95	2217742.23	-	-		0.10	-
77	427498.59	2217781.21	-	-		0.10	-
78	427497.62	2217781.85	-	-		0.10	-
79	427494.52	2217783.04	-	-		0.10	-
80	427468.92	2217788.59	-	-		0.10	-
81	427325.67	2217869.21	-	-		0.10	-
82	427187.47	2217936.90	-	-		0.10	-
83	427161.72	2217960.71	-	-		0.10	-
84	427159.80	2217962.13	-	-		0.10	-
85	427140.93	2217972.38	-	-		0.10	-
86	427122.10	2217983.65	-	-		0.10	-
87	427116.59	2217985.18	-	-		0.10	-
88	427045.24	2217979.48	-	-		0.10	-
89	427037.66	2218006.59	-	-		0.10	-
90	427059.28	2218048.63	-	-		0.10	-
91	427060.47	2218053.54	-	-		0.10	-
92	427059.03	2218058.92	-	-		0.10	-
93	427055.09	2218062.86	-	-		0.10	-
94	427050.59	2218064.26	-	-		0.10	-
95	427041.04	2218065.04	-	-		0.10	-
96	427037.85	2218064.46	-	-		0.10	-
97	427044.86	2218054.19	-	-		0.10	-
98	427024.84	2218039.94	-	-		0.10	-
99	427018.91	2218047.62	-	-		0.10	-
100	427001.99	2218037.48	-	-		0.10	-
101	426945.92	2218003.85	-	-		0.10	-
102	426893.39	2217967.44	-	-		0.10	-
103	426890.45	2217964.37	-	-		0.10	-
104	426879.77	2217947.57	-	-		0.10	-
105	426897.91	2217936.04	-	-		0.10	-
106	426907.42	2217951.00	-	-		0.10	-
107	426957.28	2217985.60	-	-		0.10	-
108	427013.04	2218019.04	-	-		0.10	-
109	427022.94	2218024.96	-	-		0.10	-
110	427016.61	2218012.67	-	-		0.10	-
111	427015.42	2218007.75	-	-		0.10	-
112	427015.82	2218004.86	-	-		0.10	-
113	427026.92	2217965.16	-	-		0.10	-
114	427027.97	2217962.68	-	-		0.10	-
115	427031.90	2217958.75	-	-		0.10	-
116	427037.28	2217957.31	-	-		0.10	-
117	427114.02	2217963.44	-	-		0.10	-
118	427130.08	2217953.82	-	-		0.10	-
119	427148.11	2217944.02	-	-		0.10	-
120	427174.02	2217920.04	-	-		0.10	-
121	427175.95	2217918.63	-	-		0.10	-
122	427315.40	2217850.31	-	-		0.10	-
123	427459.79	2217769.05	-	-		0.10	-
124	427462.79	2217767.92	-	-		0.10	-
125	427487.75	2217762.51	-	-		0.10	-
126	427539.18	2217724.92	-	-		0.10	-
127	427594.16	2217684.25	-	-		0.10	-
128	427642.32	2217648.83	-	-		0.10	-

129	427639.05	2217639.63	-	-		0.10	-
130	427659.30	2217632.42	-	-		0.10	-
131	427660.40	2217635.50	-	-		0.10	-
132	427688.86	2217614.52	-	-		0.10	-
133	427723.98	2217588.55	-	-		0.10	-
134	427782.43	2217544.31	-	-		0.10	-
135	427790.76	2217527.79	-	-		0.10	-
136	427695.26	2217277.99	-	-		0.10	-
137	427694.55	2217274.15	-	-		0.10	-
138	427695.99	2217268.77	-	-		0.10	-
139	427699.92	2217264.84	-	-		0.10	-
140	427701.03	2217264.29	-	-		0.10	-
141	427710.97	2217259.98	-	-		0.10	-
142	427757.58	2217239.33	-	-		0.10	-
143	427796.67	2217178.50	-	-		0.10	-
144	427800.34	2217175.00	-	-		0.10	-
145	427805.72	2217173.56	-	-		0.10	-
146	428066.04	2217186.21	-	-		0.10	-
147	428090.21	2217153.95	-	-		0.10	-
148	428093.44	2217151.09	-	-		0.10	-
149	428098.81	2217149.65	-	-		0.10	-
150	428162.34	2217151.75	-	-		0.10	-
151	428202.35	2217153.24	-	-		0.10	-
152	428288.30	2217156.14	-	-		0.10	-
153	428288.90	2217107.96	-	-		0.10	-
154	428291.30	2216847.51	-	-		0.10	-
155	428292.75	2216842.03	-	-		0.10	-
156	428296.68	2216838.10	-	-		0.10	-
157	428300.75	2216837.01	-	-		0.10	-
158	428298.71	2216767.23	-	-		0.10	-
159	428294.17	2216765.98	-	-		0.10	-
160	428381.47	2216448.44	-	-		0.10	-
161	428373.07	2216446.23	-	-		0.10	-
162	428375.97	2216435.12	-	-		0.10	-
163	428390.02	2216438.80	-	-		0.10	-
164	428391.43	2216439.38	-	-		0.10	-
165	428393.53	2216441.48	-	-		0.10	-
166	428394.30	2216444.36	-	-		0.10	-
167	428394.10	2216445.88	-	-		0.10	-
168	428305.27	2216769.03	-	-		0.10	-
169	428300.73	2216767.79	-	-		0.10	-
170	428302.73	2216836.66	-	-		0.10	-
171	428307.50	2216836.75	-	-		0.10	-
172	428339.34	2216837.31	-	-		0.10	-
173	428367.79	2216837.68	-	-		0.10	-
174	428367.71	2216843.42	-	-		0.10	-
175	428415.41	2216844.12	-	-		0.10	-
176	428417.84	2216844.79	-	-		0.10	-
177	428419.67	2216846.63	-	-		0.10	-
178	428420.27	2216848.27	-	-		0.10	-
179	428424.37	2216871.69	-	-		0.10	-
180	428467.90	2216872.22	-	-		0.10	-
181	428646.03	2216873.87	-	-		0.10	-
182	428664.92	2216843.59	-	-		0.10	-
183	428666.66	2216841.91	-	-		0.10	-
184	428668.54	2216841.28	-	-		0.10	-
185	428704.55	2216836.79	-	-		0.10	-
186	428702.84	2216831.20	-	-		0.10	-
187	428736.04	2216814.03	-	-		0.10	-
188	428787.93	2216786.12	-	-		0.10	-
189	428819.64	2216769.50	-	-		0.10	-
190	428804.71	2216708.54	-	-		0.10	-
191	428724.05	2216364.83	-	-		0.10	-
192	428681.39	2216185.31	-	-		0.10	-
193	428681.10	2216182.82	-	-		0.10	-
194	428682.54	2216177.44	-	-		0.10	-
195	428710.03	2216138.53	-	-		0.10	-

196	428485.74	2216107.36	-	-	0.10	-
197	428434.38	2216100.45	-	-	0.10	-
198	428433.36	2216100.26	-	-	0.10	-
199	428392.97	2216090.79	-	-	0.10	-
200	428342.04	2216084.90	-	-	0.10	-
201	428277.49	2216079.88	-	-	0.10	-
202	428042.12	2216061.35	-	-	0.10	-
203	427877.47	2216098.77	-	-	0.10	-
204	427832.74	2216108.50	-	-	0.10	-
205	427830.46	2216108.75	-	-	0.10	-
206	427825.08	2216107.31	-	-	0.10	-
207	427821.15	2216103.38	-	-	0.10	-
208	427820.02	2216100.58	-	-	0.10	-
209	427806.78	2216046.96	-	-	0.10	-
210	427792.41	2215988.96	-	-	0.10	-
211	427779.17	2215931.98	-	-	0.10	-
212	427771.20	2215896.60	-	-	0.10	-
213	427769.11	2215886.98	-	-	0.10	-
214	427761.77	2215889.75	-	-	0.10	-
215	427755.70	2215890.98	-	-	0.10	-
216	427754.32	2215890.15	-	-	0.10	-
217	427748.40	2215866.88	-	-	0.10	-
218	427746.97	2215861.06	-	-	0.10	-
219	427744.45	2215851.37	-	-	0.10	-
220	427739.23	2215830.67	-	-	0.10	-
221	427738.05	2215825.94	-	-	0.10	-
222	427736.59	2215819.50	-	-	0.10	-
223	427734.38	2215809.85	-	-	0.10	-
224	427734.09	2215808.64	-	-	0.10	-
225	427734.28	2215804.66	-	-	0.10	-
226	427734.08	2215800.48	-	-	0.10	-
227	427733.77	2215798.96	-	-	0.10	-
228	427732.77	2215794.10	-	-	0.10	-
229	427730.04	2215793.61	-	-	0.10	-
230	427729.68	2215791.65	-	-	0.10	-
231	427731.97	2215791.13	-	-	0.10	-
232	427728.39	2215781.13	-	-	0.10	-
233	427728.04	2215780.16	-	-	0.10	-
234	427725.12	2215770.69	-	-	0.10	-
235	427721.84	2215757.15	-	-	0.10	-
236	427716.03	2215737.36	-	-	0.10	-
237	427714.48	2215732.50	-	-	0.10	-
238	427713.97	2215730.90	-	-	0.10	-
239	427704.23	2215693.53	-	-	0.10	-
240	427702.77	2215686.49	-	-	0.10	-
241	427700.17	2215672.88	-	-	0.10	-
242	427696.90	2215657.00	-	-	0.10	-
243	427696.11	2215656.31	-	-	0.10	-
244	427692.85	2215656.11	-	-	0.10	-
245	427691.71	2215656.08	-	-	0.10	-
246	427691.77	2215654.08	-	-	0.10	-
247	427692.93	2215654.11	-	-	0.10	-
248	427696.15	2215654.31	-	-	0.10	-
249	427697.41	2215654.31	-	-	0.10	-
250	427700.61	2215654.31	-	-	0.10	-
251	427701.88	2215654.34	-	-	0.10	-
252	427704.41	2215654.09	-	-	0.10	-
253	427716.37	2215650.52	-	-	0.10	-
254	427717.37	2215650.52	-	-	0.10	-
255	427718.24	2215651.15	-	-	0.10	-
256	427720.13	2215655.26	-	-	0.10	-
257	427722.54	2215660.13	-	-	0.10	-
258	427725.77	2215666.58	-	-	0.10	-
259	427728.98	2215673.19	-	-	0.10	-
260	427730.34	2215673.31	-	-	0.10	-
261	427731.52	2215673.33	-	-	0.10	-
262	427733.78	2215673.38	-	-	0.10	-

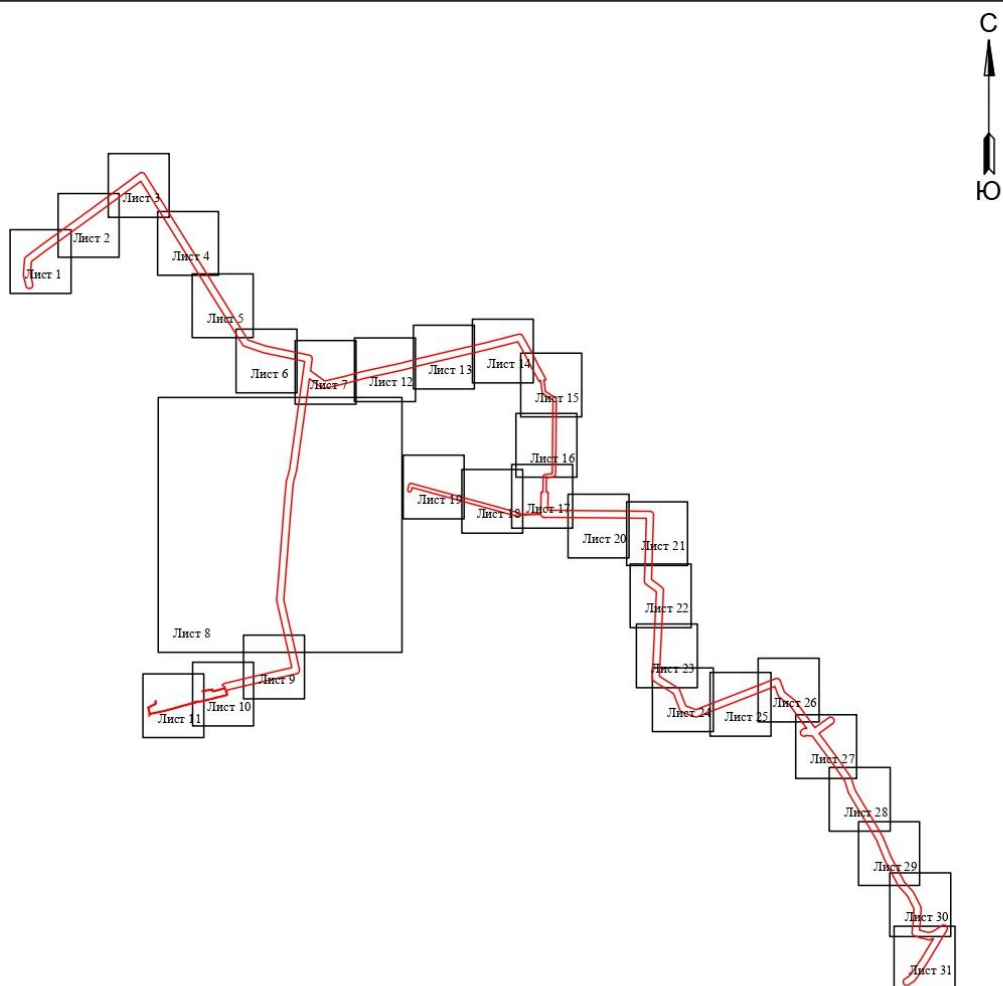
263	427737.13	2215672.29	-	-		0.10	-
264	427737.75	2215674.19	-	-		0.10	-
265	427734.25	2215675.33	-	-		0.10	-
266	427731.48	2215675.33	-	-		0.10	-
267	427730.27	2215675.31	-	-		0.10	-
268	427728.85	2215675.17	-	-		0.10	-
269	427727.80	2215674.95	-	-		0.10	-
270	427723.97	2215667.46	-	-		0.10	-
271	427720.75	2215661.02	-	-		0.10	-
272	427718.33	2215656.13	-	-		0.10	-
273	427716.66	2215652.52	-	-		0.10	-
274	427704.89	2215656.04	-	-		0.10	-
275	427702.02	2215656.33	-	-		0.10	-
276	427700.60	2215656.31	-	-		0.10	-
277	427698.78	2215656.31	-	-		0.10	-
278	427702.13	2215672.48	-	-		0.10	-
279	427704.73	2215686.09	-	-		0.10	-
280	427706.18	2215693.05	-	-		0.10	-
281	427715.89	2215730.32	-	-		0.10	-
282	427716.39	2215731.90	-	-		0.10	-
283	427717.94	2215736.75	-	-		0.10	-
284	427723.52	2215755.65	-	-		0.10	-
285	427723.78	2215756.65	-	-		0.10	-
286	427727.04	2215770.13	-	-		0.10	-
287	427729.95	2215779.56	-	-		0.10	-
288	427733.61	2215789.79	-	-		0.10	-
289	427734.14	2215791.25	-	-		0.10	-
290	427734.72	2215793.69	-	-		0.10	-
291	427735.72	2215798.56	-	-		0.10	-
292	427736.05	2215800.15	-	-		0.10	-
293	427736.26	2215803.63	-	-		0.10	-
294	427736.28	2215804.65	-	-		0.10	-
295	427736.09	2215808.53	-	-		0.10	-
296	427738.54	2215819.06	-	-		0.10	-
297	427740.00	2215825.48	-	-		0.10	-
298	427741.17	2215830.17	-	-		0.10	-
299	427746.39	2215850.87	-	-		0.10	-
300	427748.91	2215860.56	-	-		0.10	-
301	427750.34	2215866.40	-	-		0.10	-
302	427755.91	2215888.90	-	-		0.10	-
303	427761.14	2215887.85	-	-		0.10	-
304	427770.78	2215884.19	-	-		0.10	-
305	427771.79	2215884.08	-	-		0.10	-
306	427773.79	2215884.44	-	-		0.10	-
307	427773.61	2215882.93	-	-		0.10	-
308	427773.84	2215880.92	-	-		0.10	-
309	427773.51	2215879.29	-	-		0.10	-
310	427769.82	2215866.34	-	-		0.10	-
311	427765.22	2215848.27	-	-		0.10	-
312	427765.27	2215847.21	-	-		0.10	-
313	427765.79	2215846.13	-	-		0.10	-
314	427770.73	2215844.56	-	-		0.10	-
315	427769.51	2215839.50	-	-		0.10	-
316	427768.38	2215830.56	-	-		0.10	-
317	427765.39	2215816.06	-	-		0.10	-
318	427765.65	2215815.10	-	-		0.10	-
319	427767.04	2215814.27	-	-		0.10	-
320	427767.79	2215816.13	-	-		0.10	-
321	427770.34	2215830.19	-	-		0.10	-
322	427771.46	2215839.09	-	-		0.10	-
323	427772.80	2215844.61	-	-		0.10	-
324	427772.70	2215845.67	-	-		0.10	-
325	427771.77	2215846.35	-	-		0.10	-
326	427767.24	2215847.62	-	-		0.10	-
327	427771.74	2215865.81	-	-		0.10	-
328	427775.44	2215878.62	-	-		0.10	-
329	427775.84	2215880.74	-	-		0.10	-

**Схема расположения границ публичного сервитута
для размещения объекта
ВЛ-6 кВ ВЛ-305 ПС АС-3**


(наименование объекта)

План границ объекта

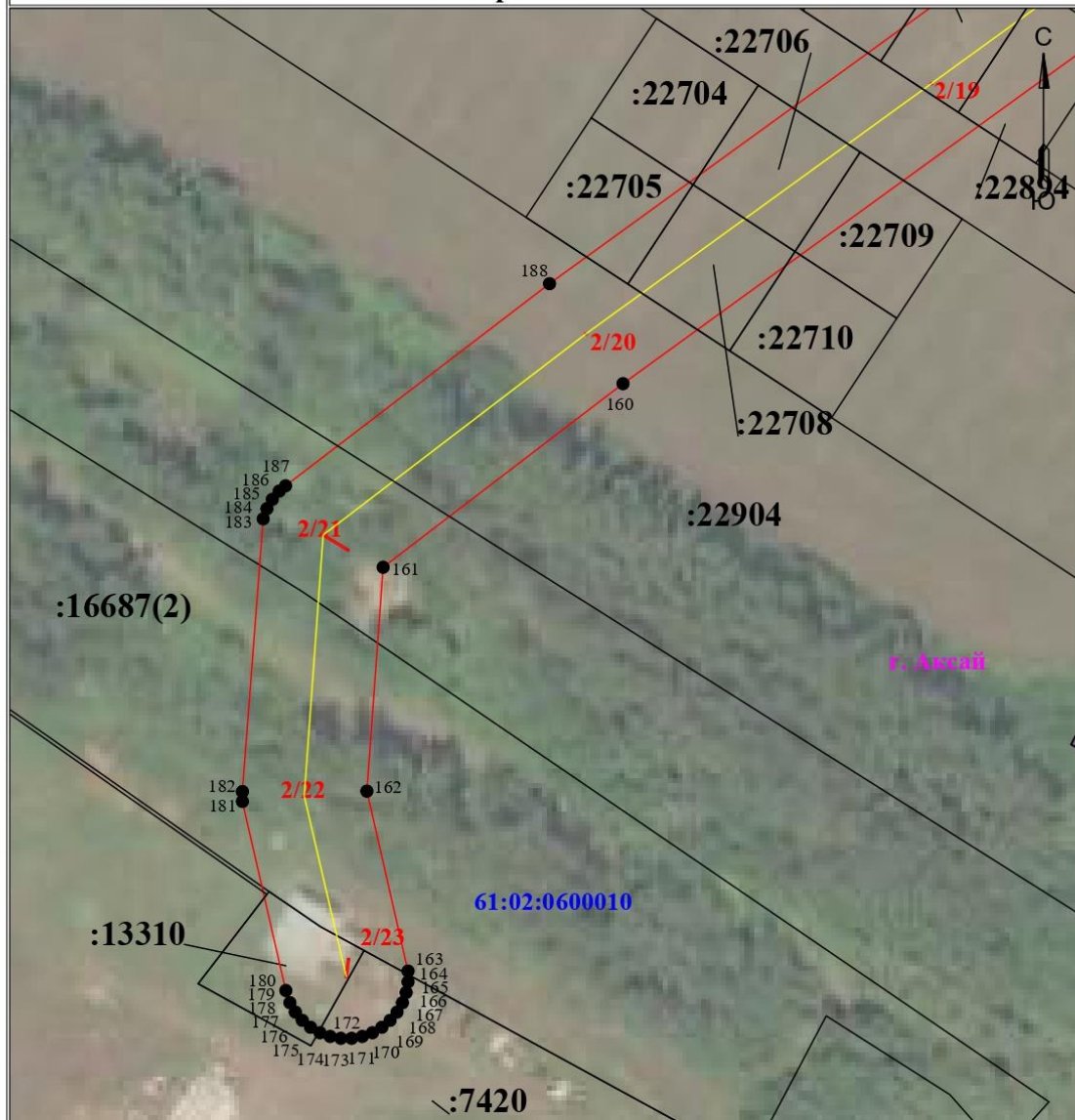
Обзорная схема границ объекта












Условные обозначения:

 - граница устанавливаемой зоны публичного сервитута

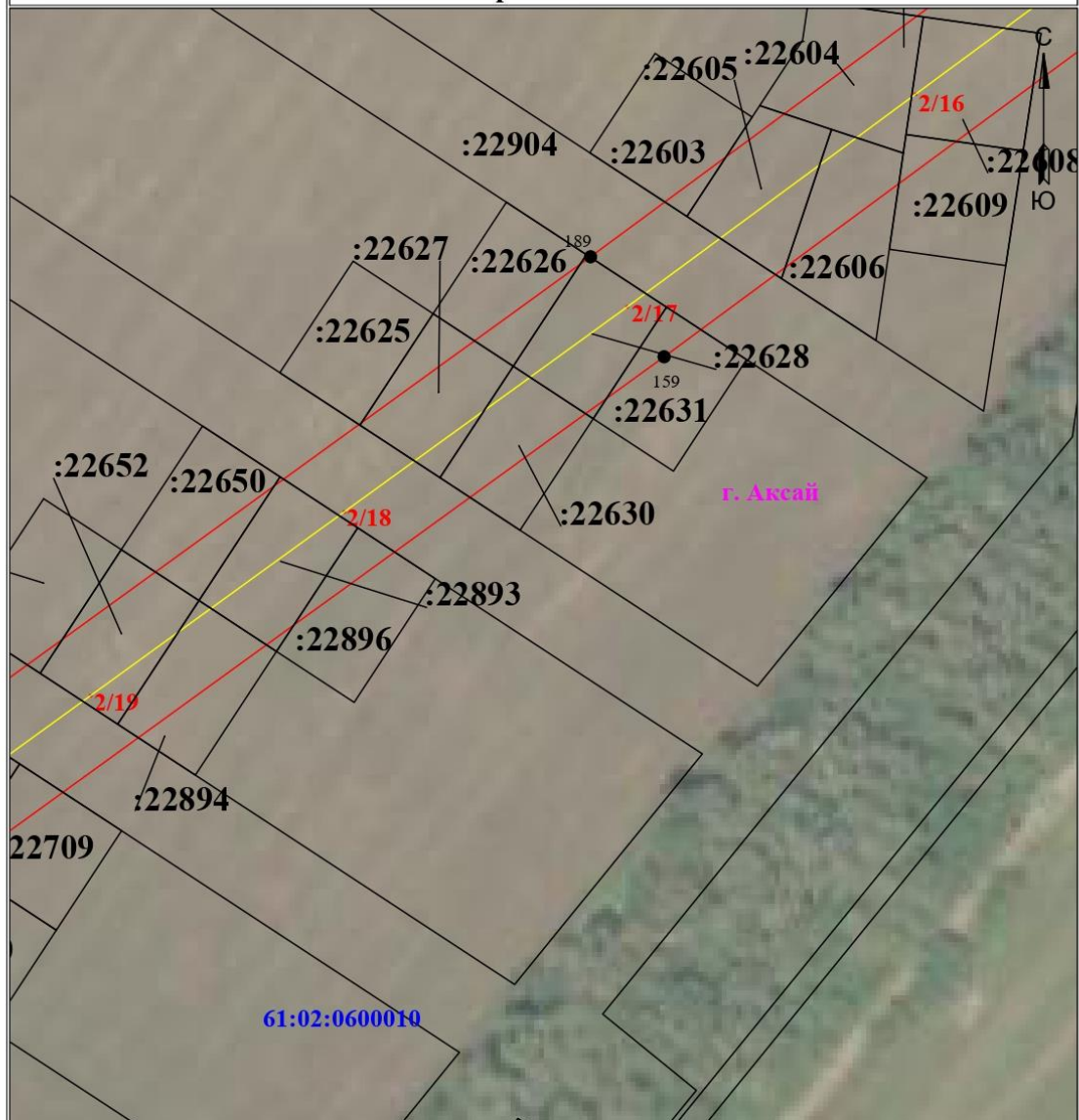
**Схема расположения границ публичного сервитута
для размещения объекта
ВЛ-6 кВ ВЛ-305 ПС АС-3
(наименование объекта)
План границ объекта**

**Используемые условные знаки и обозначения:**










Масштаб 1:1000

	- обозначение характерной точки границы устанавливаемого публичного сервитута		- кадастровый номер ЗУ
	- границы земельных участков, попадающих в зону публичного сервитута		- граница устанавливаемого публичного сервитута
	- граница кадастрового квартала		- наименование населенного пункта
	- номер кадастрового квартала		- номер опоры ВЛ
	- ось линии		

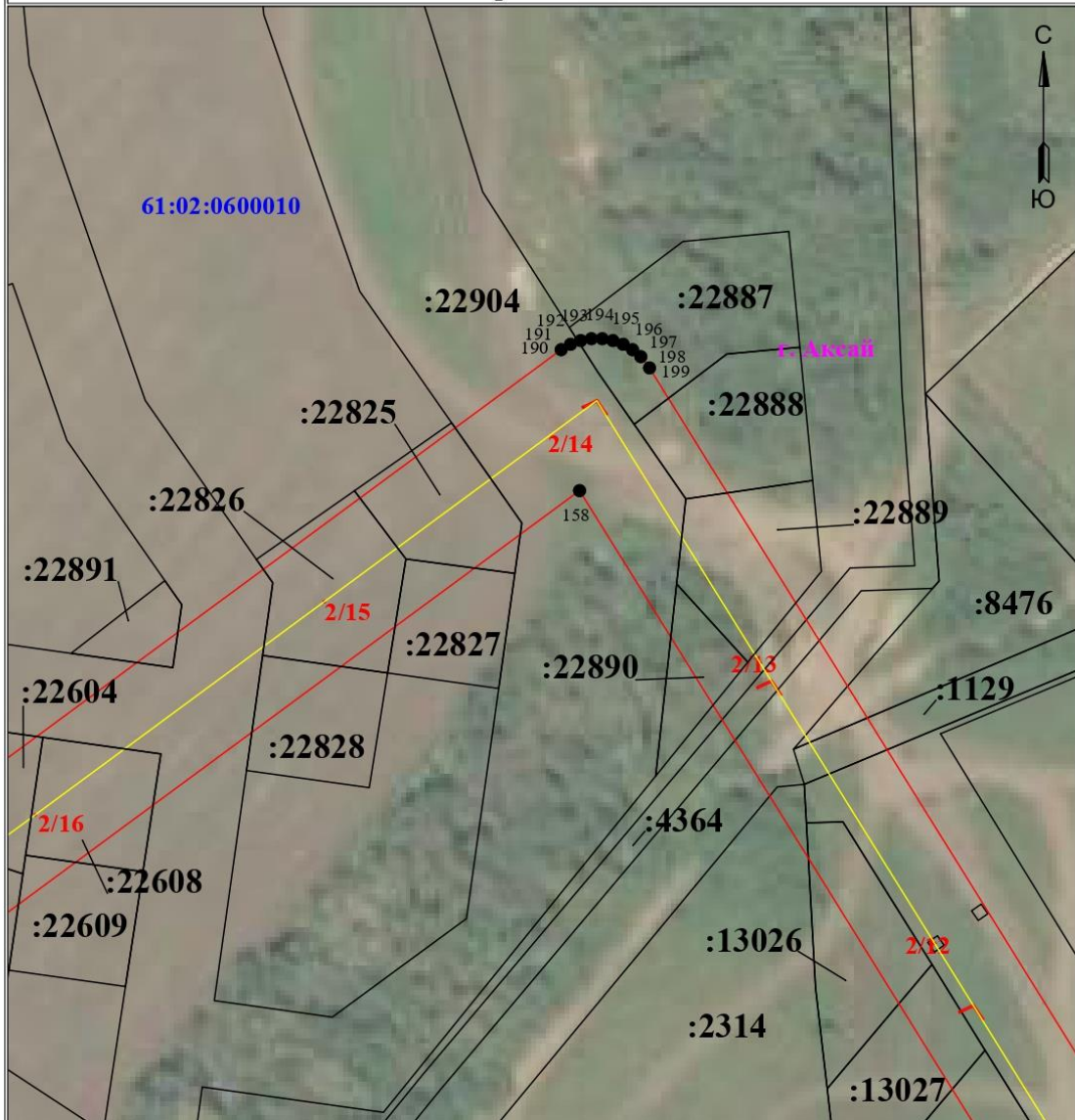
**Схема расположения границ публичного сервитута
для размещения объекта
ВЛ-6 кВ ВЛ-305 ПС АС-3
(наименование объекта)
План границ объекта**

**Используемые условные знаки и обозначения:**

Масштаб 1:1000

	- обозначение характерной точки границы устанавливаемого публичного сервитута		- кадастровый номер ЗУ
	- границы земельных участков, попадающих в зону публичного сервитута		- граница устанавливаемого публичного сервитута
	- граница кадастрового квартала		- наименование населенного пункта
	- номер кадастрового квартала		- номер опоры ВЛ
	- ось линии		

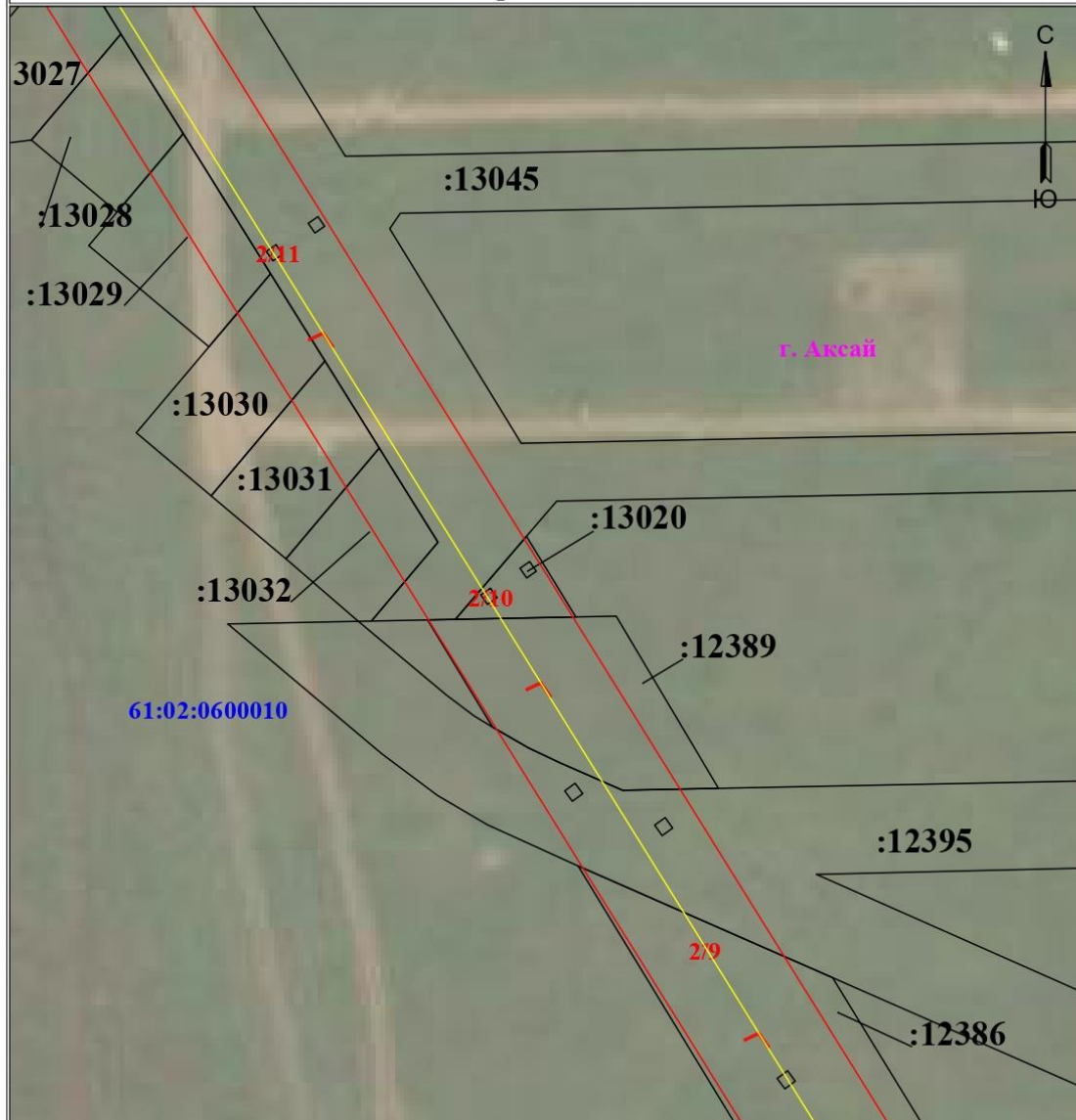
**Схема расположения границ публичного сервитута
для размещения объекта
ВЛ-6 кВ ВЛ-305 ПС АС-3
(наименование объекта)
План границ объекта**

**Используемые условные знаки и обозначения:**

Масштаб 1:1000

	- обозначение характерной точки границы устанавливаемого публичного сервитута		- кадастровый номер ЗУ
	- границы земельных участков, попадающих в зону публичного сервитута		- граница устанавливаемого публичного сервитута
	- граница кадастрового квартала		- наименование населенного пункта
	- номер кадастрового квартала		- номер опоры ВЛ
	- ось линии		

**Схема расположения границ публичного сервитута
для размещения объекта
ВЛ-6 кВ ВЛ-305 ПС АС-3
(наименование объекта)
План границ объекта**

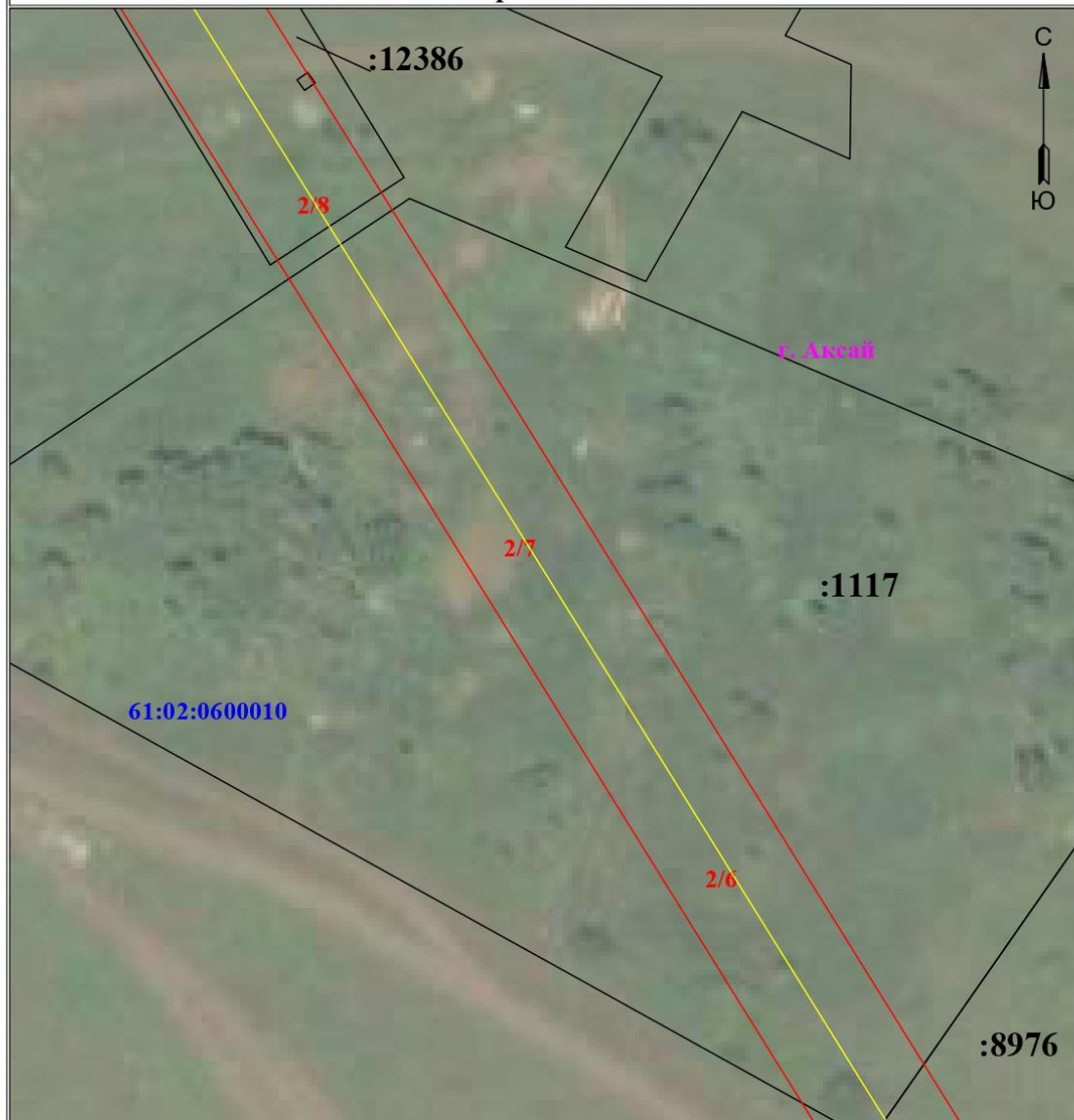
**Используемые условные знаки и обозначения:**

Масштаб 1:1000

	- обозначение характерной точки границы устанавливаемого публичного сервитута		- кадастровый номер ЗУ
	- границы земельных участков, попадающих в зону публичного сервитута		- граница устанавливаемого публичного сервитута
	- граница кадастрового квартала		- наименование населенного пункта
	- номер кадастрового квартала		- номер опоры ВЛ
	- ось линии		










**Схема расположения границ публичного сервитута
для размещения объекта
ВЛ-6 кВ ВЛ-305 ПС АС-3
(наименование объекта)**

План границ объекта



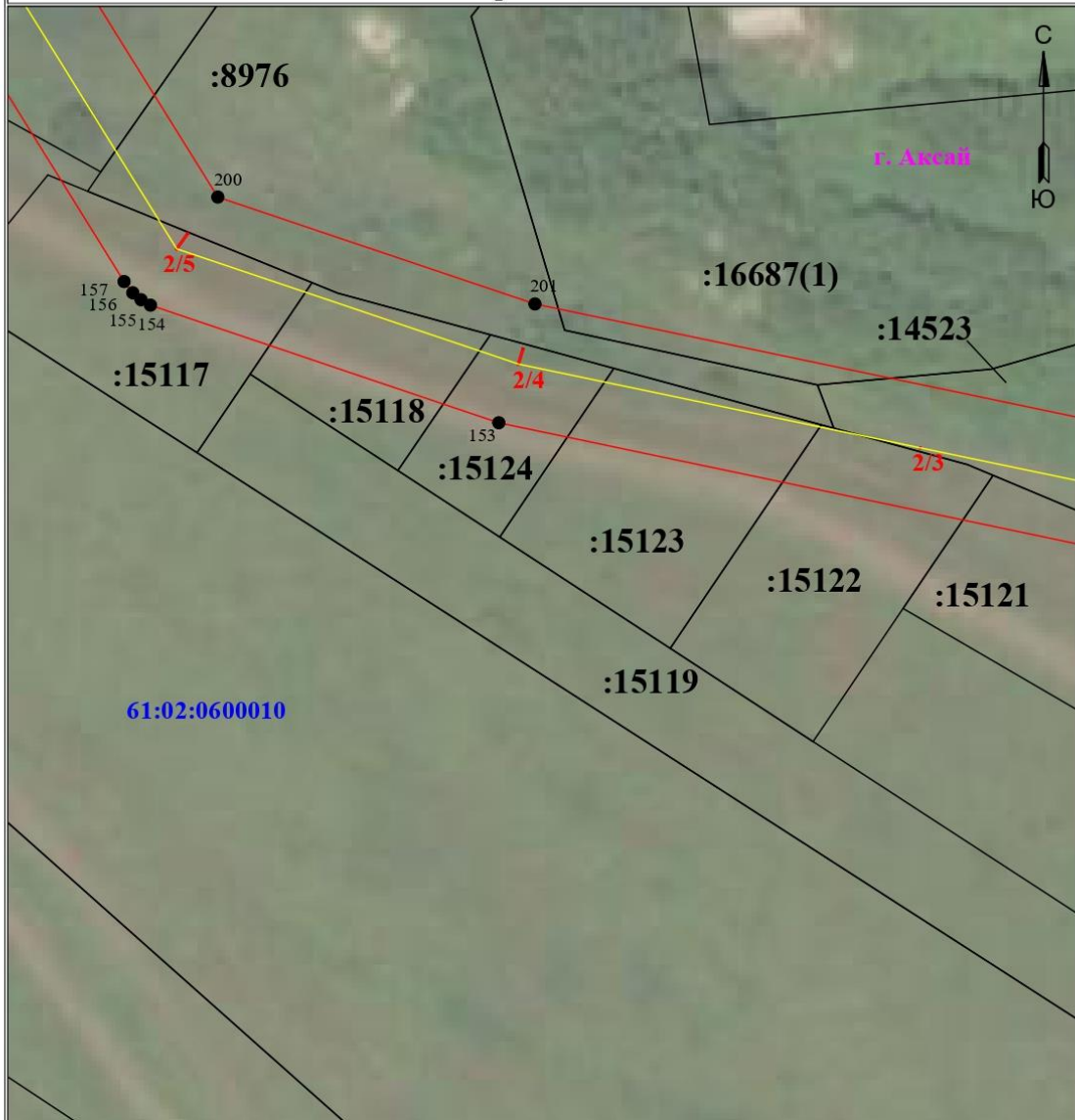
Используемые условные знаки и обозначения:

Масштаб 1:1000

 1	- обозначение характерной точки границы устанавливаемого публичного сервитута	 :242	- кадастровый номер ЗУ
	- границы земельных участков, попадающих в зону публичного сервитута		- граница устанавливаемого публичного сервитута
	- граница кадастрового квартала		- наименование населенного пункта
 61:02:0600010	- номер кадастрового квартала	 1	- номер опоры ВЛ
	- ось линии		










**Схема расположения границ публичного сервитута
для размещения объекта
ВЛ-6 кВ ВЛ-305 ПС АС-3
(наименование объекта)**

План границ объекта



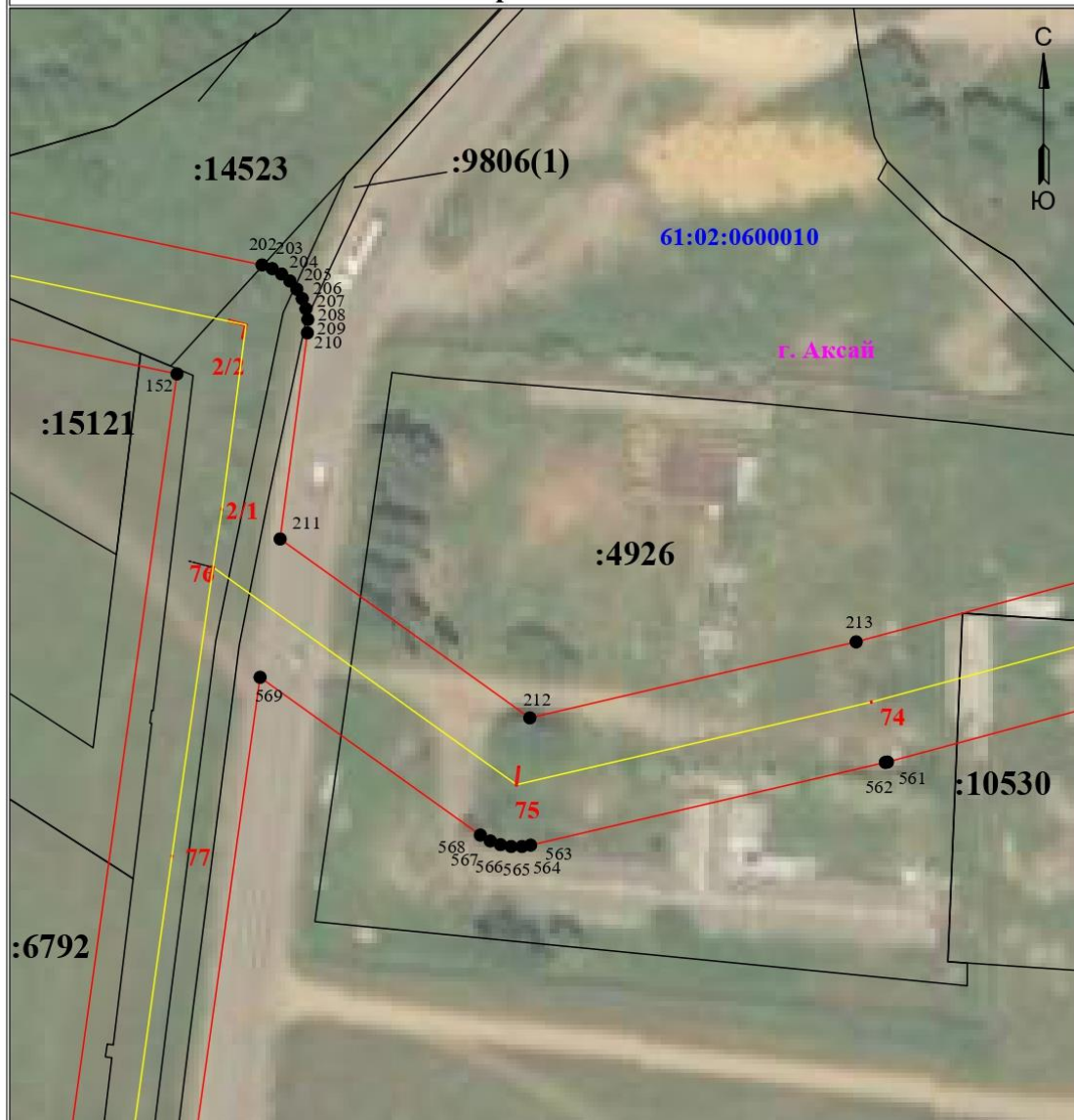
Используемые условные знаки и обозначения:

Масштаб 1:1000

 1	- обозначение характерной точки границы устанавливаемого публичного сервитута	 :242	- кадастровый номер ЗУ
	- границы земельных участков, попадающих в зону публичного сервитута		- граница устанавливаемого публичного сервитута
	- граница кадастрового квартала	 г. Аксай	- наименование населенного пункта
 61:02:0600010	- номер кадастрового квартала	 1	- номер опоры ВЛ
	- ось линии		










**Схема расположения границ публичного сервитута
для размещения объекта
ВЛ-6 кВ ВЛ-305 ПС АС-3
(наименование объекта)**

План границ объекта

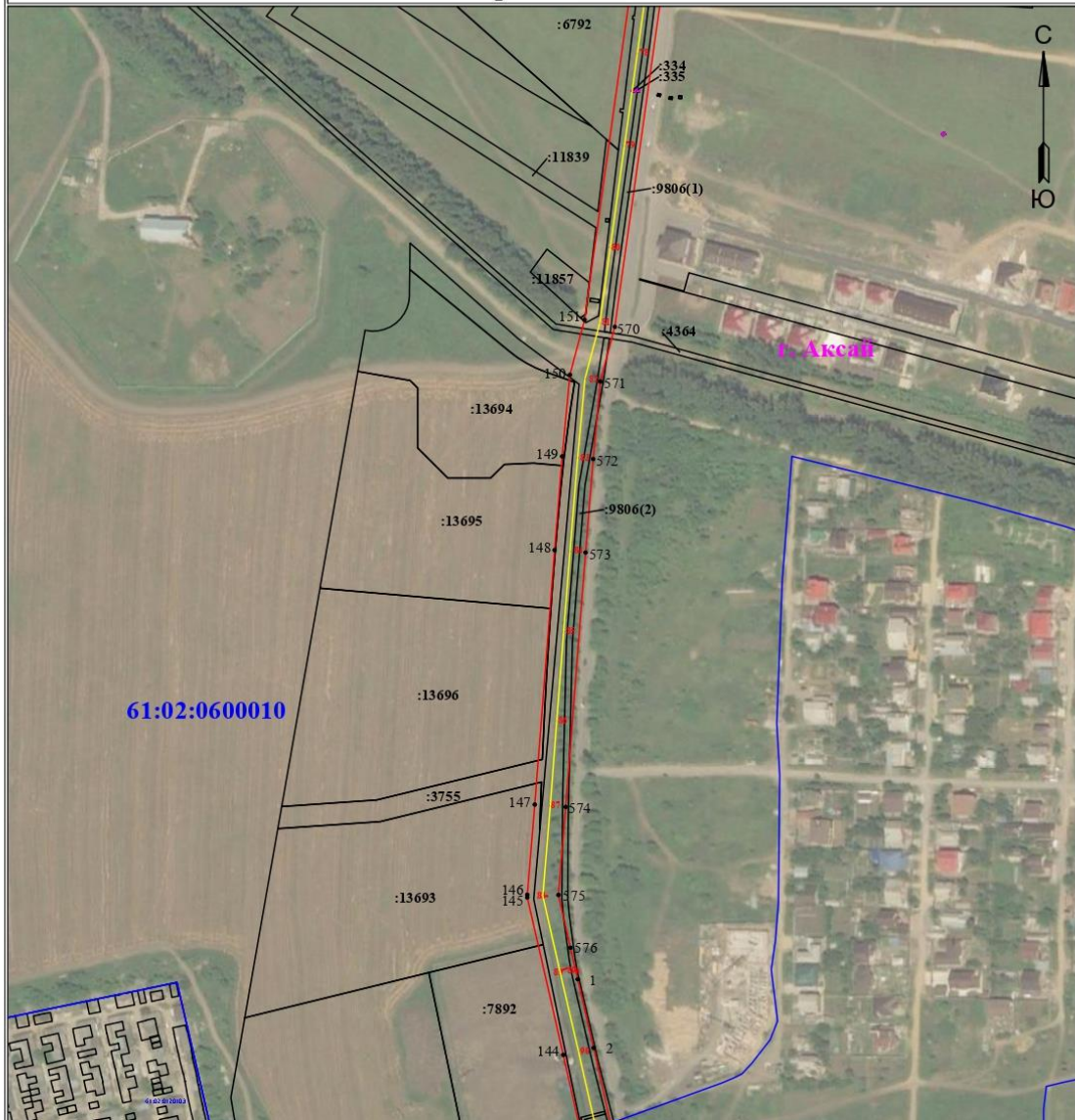


Используемые условные знаки и обозначения:










Масштаб 1:1000

	- обозначение характерной точки границы устанавливаемого публичного сервитута		- кадастровый номер ЗУ
	- границы земельных участков, попадающих в зону публичного сервитута		- граница устанавливаемого публичного сервитута
	- граница кадастрового квартала		- наименование населенного пункта
	- номер кадастрового квартала		- номер опоры ВЛ
	- ось линии		

**Схема расположения границ публичного сервитута
для размещения объекта
ВЛ-6 кВ ВЛ-305 ПС АС-3
(наименование объекта)
План границ объекта**

**Используемые условные знаки и обозначения:**










Масштаб 1:4000

	- обозначение характерной точки границы устанавливаемого публичного сервитута		- кадастровый номер ЗУ
	- границы земельных участков, попадающих в зону публичного сервитута		- граница устанавливаемого публичного сервитута
	- граница кадастрового квартала		- наименование населенного пункта
	- номер кадастрового квартала		- номер опоры ВЛ
	- ось линии		

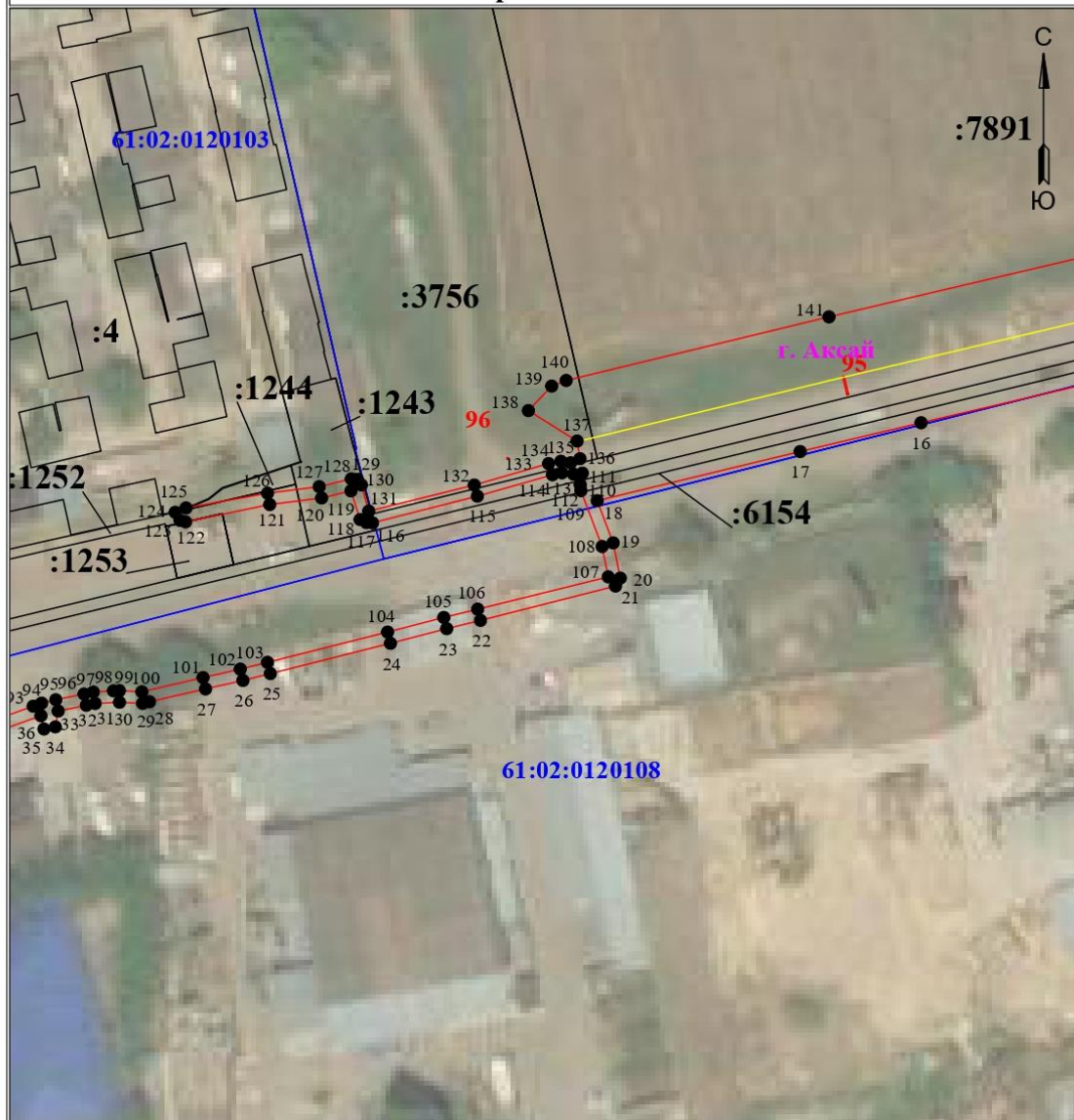
**Схема расположения границ публичного сервитута
для размещения объекта
ВЛ-6 кВ ВЛ-305 ПС АС-3
(наименование объекта)
План границ объекта**

**Используемые условные знаки и обозначения:**










Масштаб 1:1000

	- обозначение характерной точки границы устанавливаемого публичного сервитута		- кадастровый номер ЗУ
	- границы земельных участков, попадающих в зону публичного сервитута		- граница устанавливаемого публичного сервитута
	- граница кадастрового квартала		- наименование населенного пункта
	- номер кадастрового квартала		- номер опоры ВЛ
	- ось линии		

**Схема расположения границ публичного сервитута
для размещения объекта
ВЛ-6 кВ ВЛ-305 ПС АС-3
(наименование объекта)
План границ объекта**

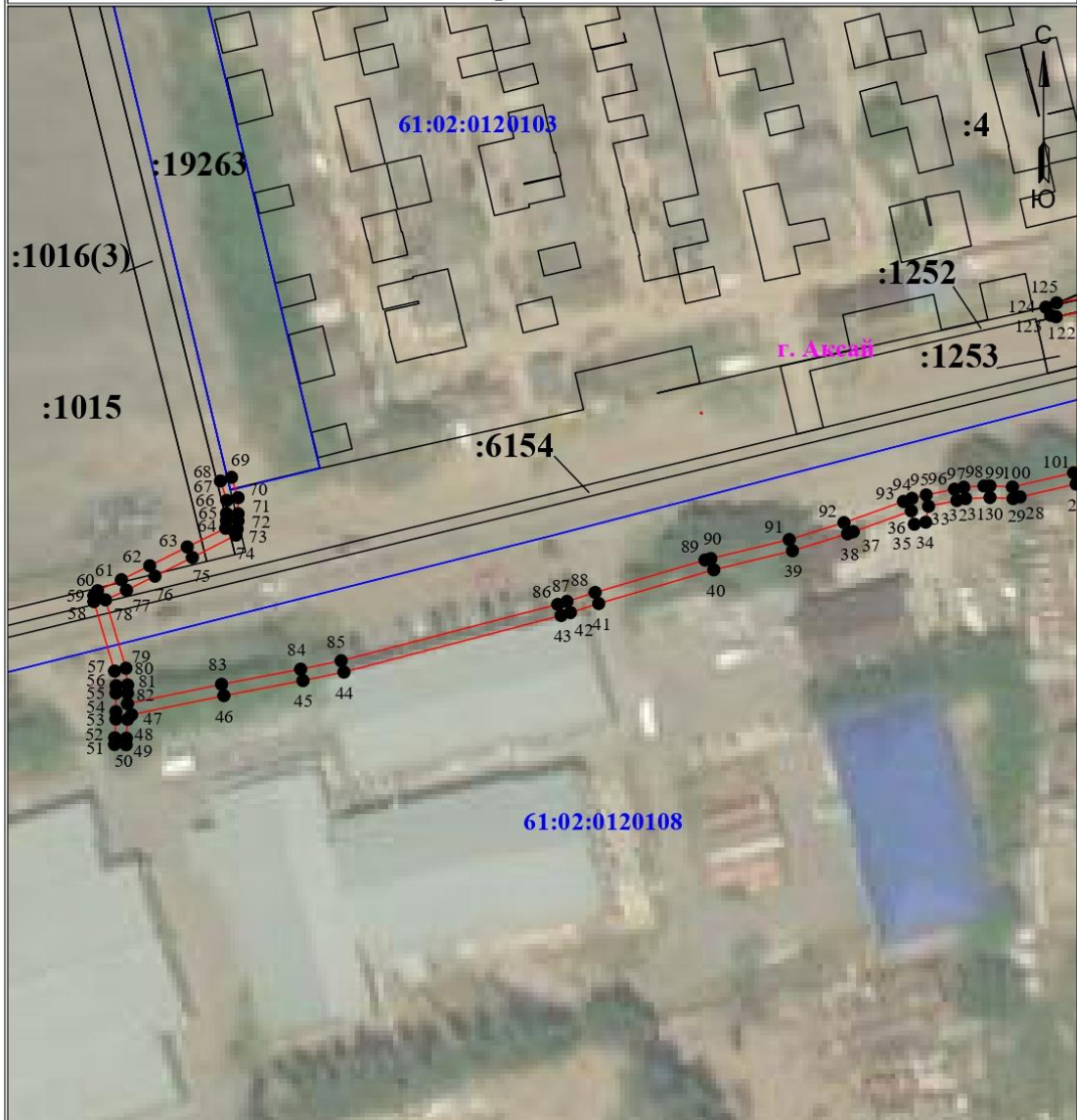
**Используемые условные знаки и обозначения:**

Масштаб 1:1000

	- обозначение характерной точки границы устанавливаемого публичного сервитута		- кадастровый номер ЗУ
	- границы земельных участков, попадающих в зону публичного сервитута		- граница устанавливаемого публичного сервитута
	- граница кадастрового квартала		- наименование населенного пункта
	- номер кадастрового квартала		- номер опоры ВЛ
	- ось линии		

**Схема расположения границ публичного сервитута
для размещения объекта
ВЛ-6 кВ ВЛ-305 ПС АС-3
(наименование объекта)**

План границ объекта

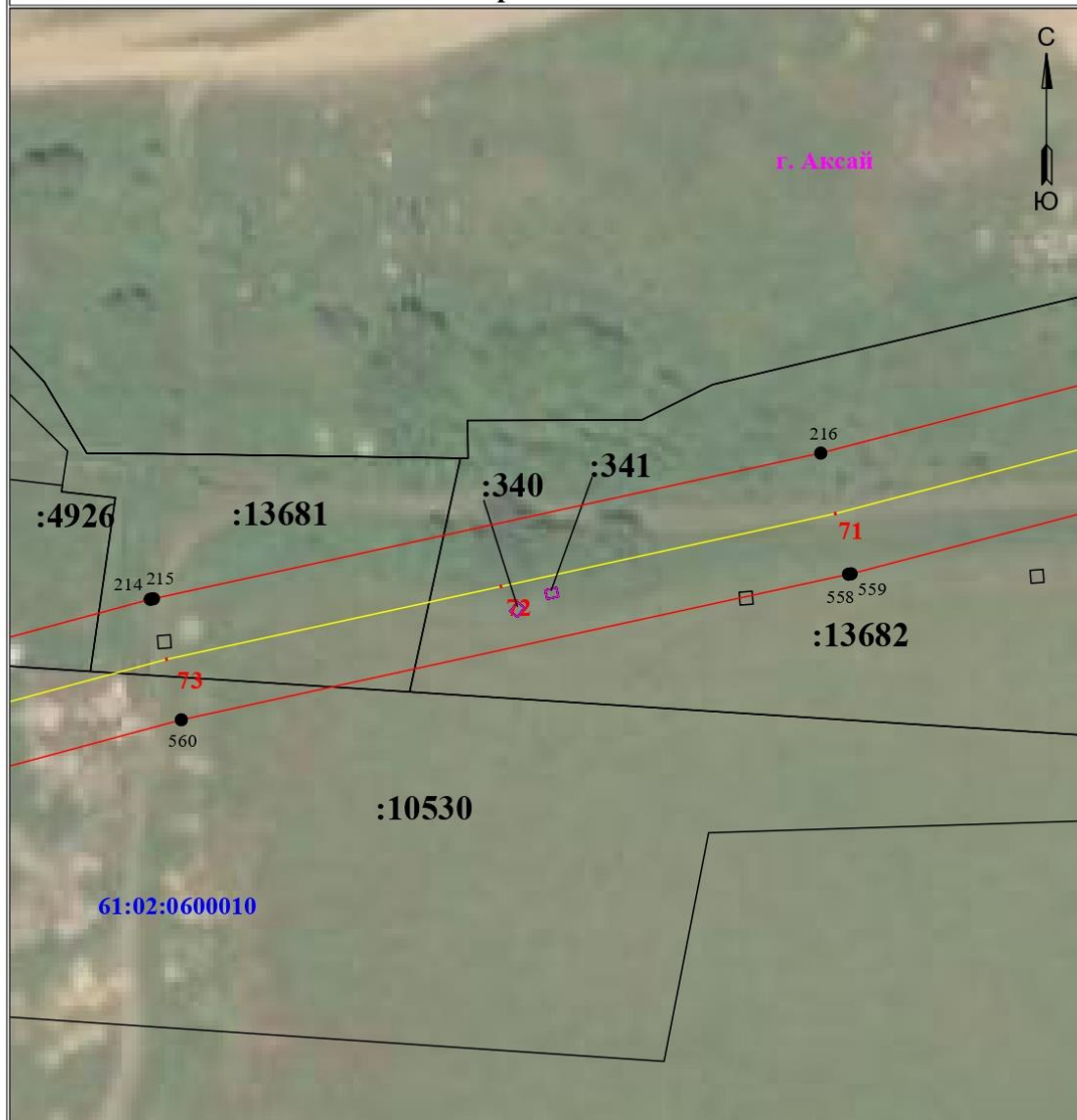


Используемые условные знаки и обозначения:










Масштаб 1:1000

	- обозначение характерной точки границы устанавливаемого публичного сервитута		- кадастровый номер ЗУ
	- границы земельных участков, попадающих в зону публичного сервитута		- граница устанавливаемого публичного сервитута
	- граница кадастрового квартала		- наименование населенного пункта
	- номер кадастрового квартала		- номер опоры ВЛ
	- ось линии		

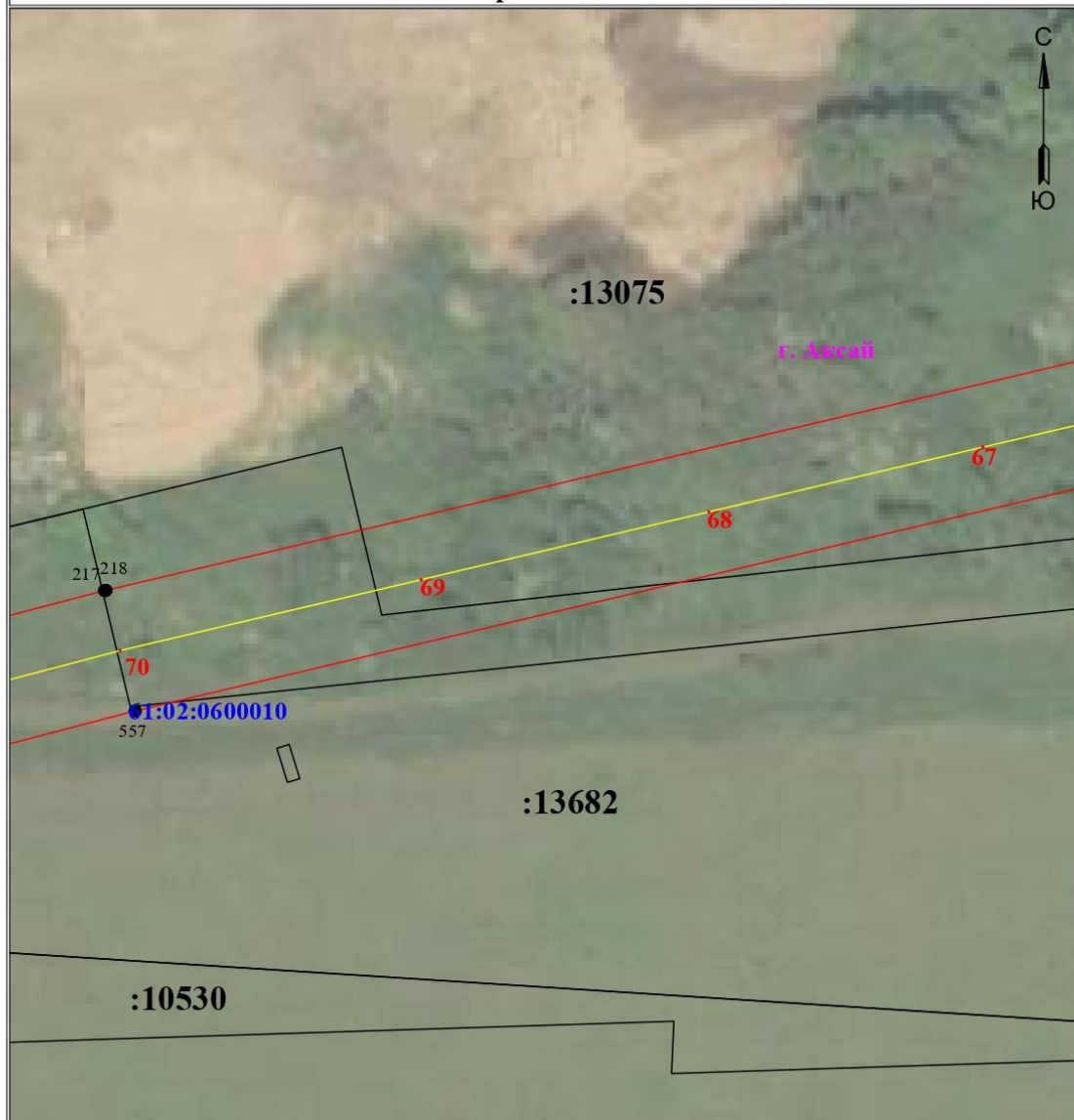
**Схема расположения границ публичного сервитута
для размещения объекта
ВЛ-6 кВ ВЛ-305 ПС АС-3
(наименование объекта)
План границ объекта**

**Используемые условные знаки и обозначения:**

Масштаб 1:1000

	- обозначение характерной точки границы устанавливаемого публичного сервитута		- кадастровый номер ЗУ
	- границы земельных участков, попадающих в зону публичного сервитута		- граница устанавливаемого публичного сервитута
	- граница кадастрового квартала		- наименование населенного пункта
	- номер кадастрового квартала		- номер опоры ВЛ
	- ось линии		

**Схема расположения границ публичного сервитута
для размещения объекта
ВЛ-6 кВ ВЛ-305 ПС АС-3
(наименование объекта)
План границ объекта**

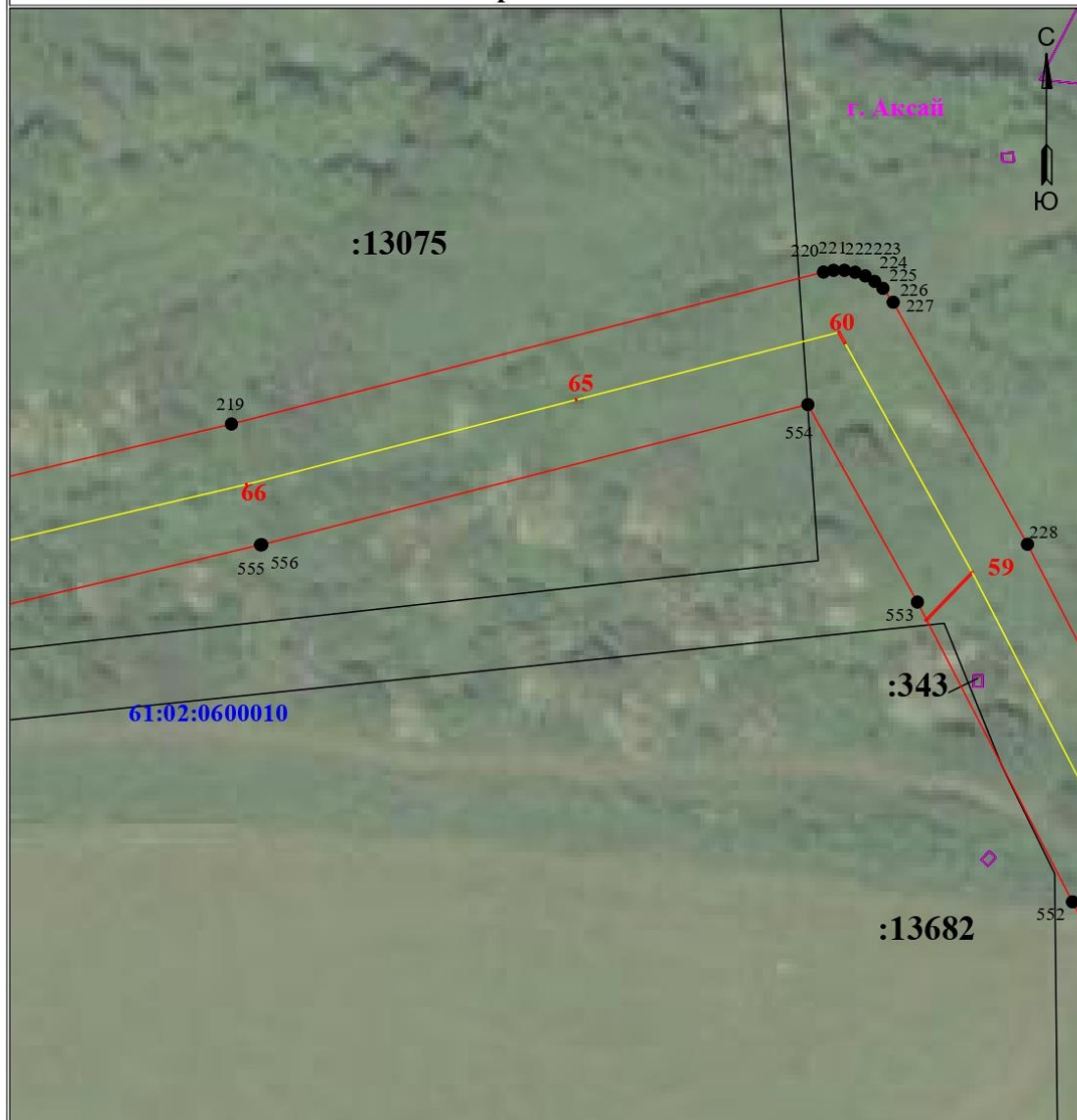
**Используемые условные знаки и обозначения:**

Масштаб 1:1000

	- обозначение характерной точки границы устанавливаемого публичного сервитута		- кадастровый номер ЗУ
	- границы земельных участков, попадающих в зону публичного сервитута		- граница устанавливаемого публичного сервитута
	- граница кадастрового квартала		- наименование населенного пункта
	- номер кадастрового квартала		- номер опоры ВЛ
	- ось линии		










**Схема расположения границ публичного сервитута
для размещения объекта
ВЛ-6 кВ ВЛ-305 ПС АС-3
(наименование объекта)**

План границ объекта



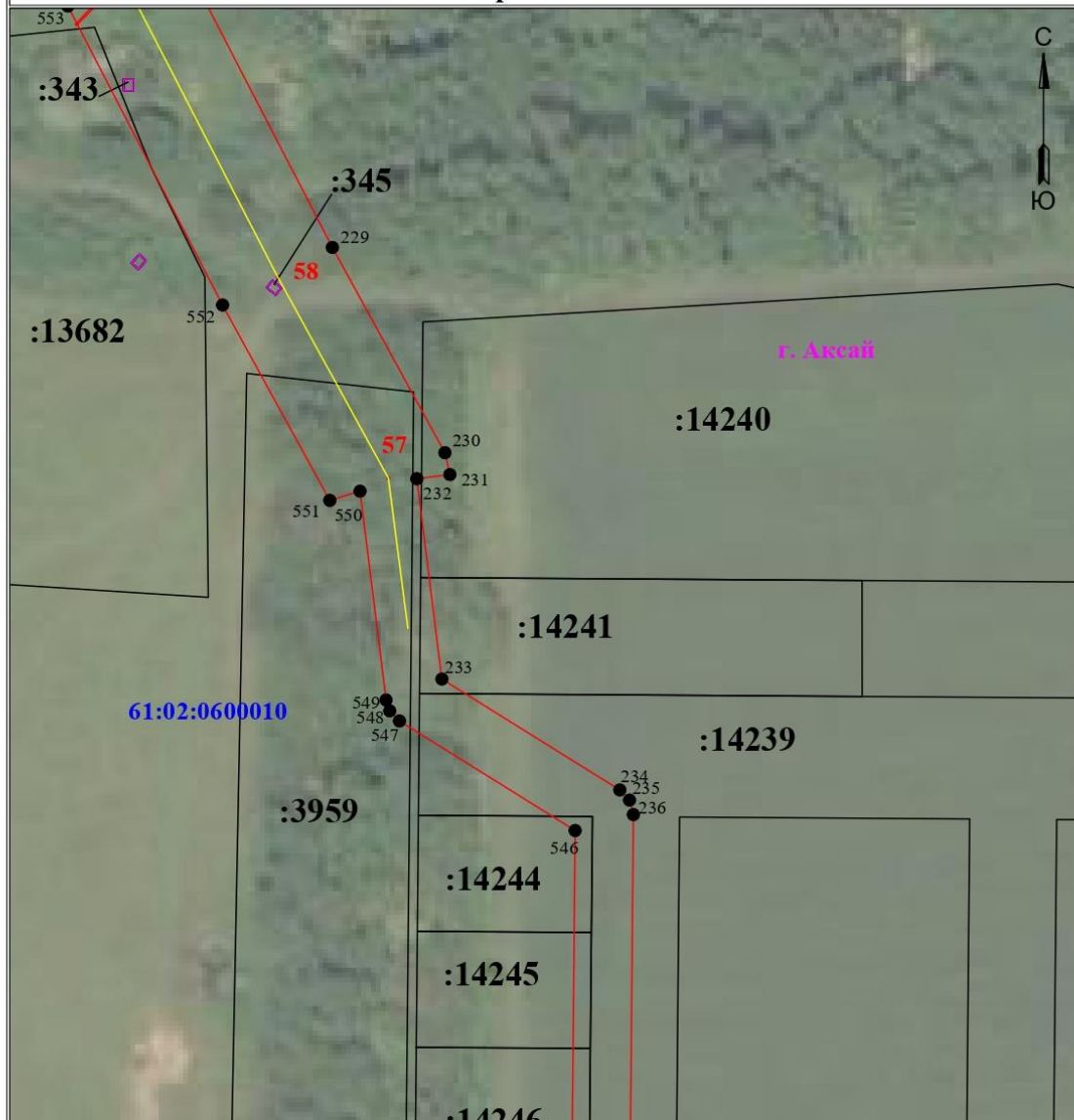
Используемые условные знаки и обозначения:

Масштаб 1:1000

	- обозначение характерной точки границы устанавливаемого публичного сервитута		- кадастровый номер ЗУ
	- границы земельных участков, попадающих в зону публичного сервитута		- граница устанавливаемого публичного сервитута
	- граница кадастрового квартала		- наименование населенного пункта
	- номер кадастрового квартала		- номер опоры ВЛ
	- ось линии		










**Схема расположения границ публичного сервитута
для размещения объекта
ВЛ-6 кВ ВЛ-305 ПС АС-3
(наименование объекта)**

План границ объекта



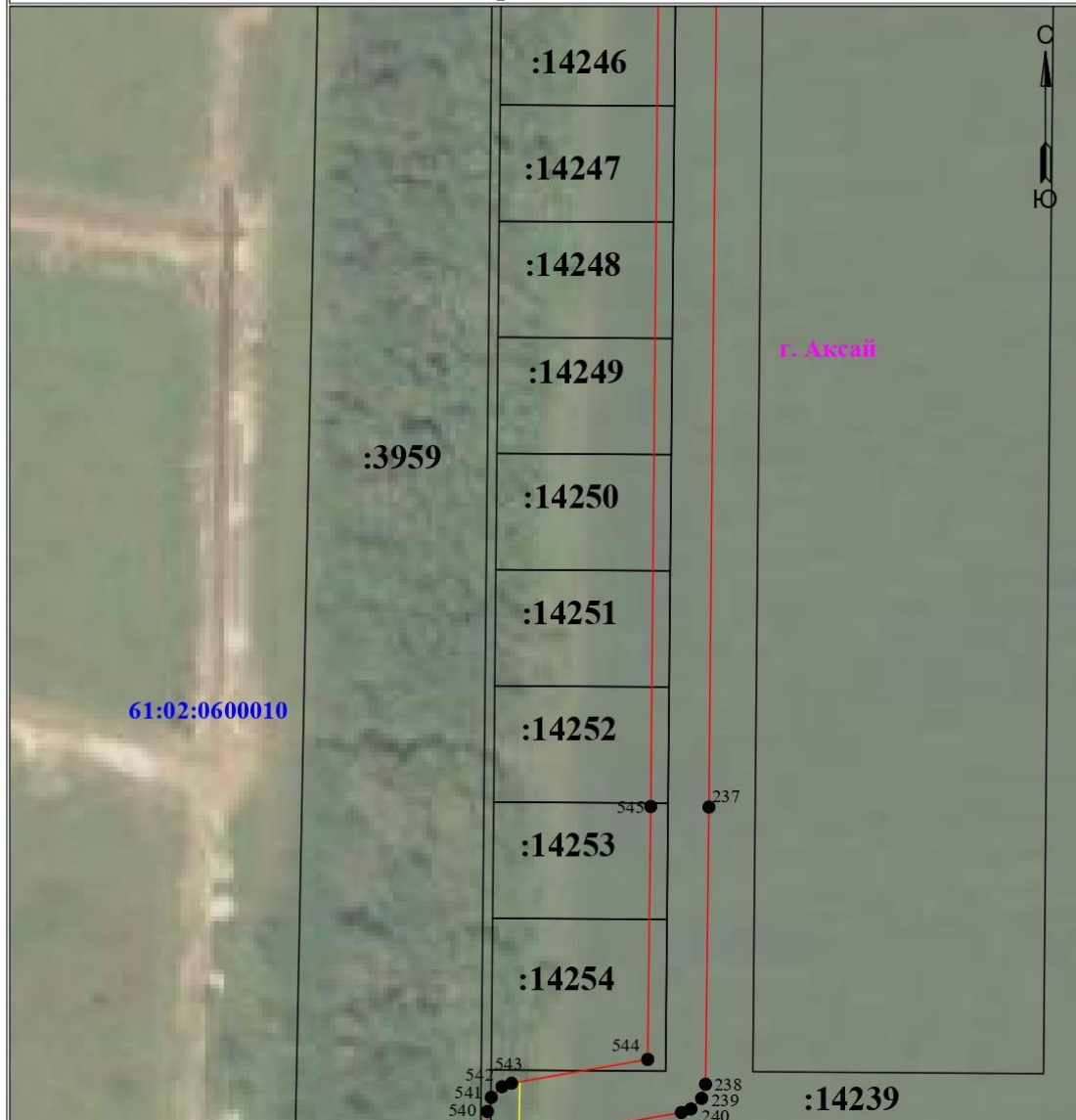
Используемые условные знаки и обозначения:

Масштаб 1:1000

	- обозначение характерной точки границы устанавливаемого публичного сервитута		- кадастровый номер ЗУ
	- границы земельных участков, попадающих в зону публичного сервитута		- граница устанавливаемого публичного сервитута
	- граница кадастрового квартала		- наименование населенного пункта
	- номер кадастрового квартала		- номер опоры ВЛ
	- ось линии		

**Схема расположения границ публичного сервитута
для размещения объекта
ВЛ-6 кВ ВЛ-305 ПС АС-3
(наименование объекта)**

План границ объекта

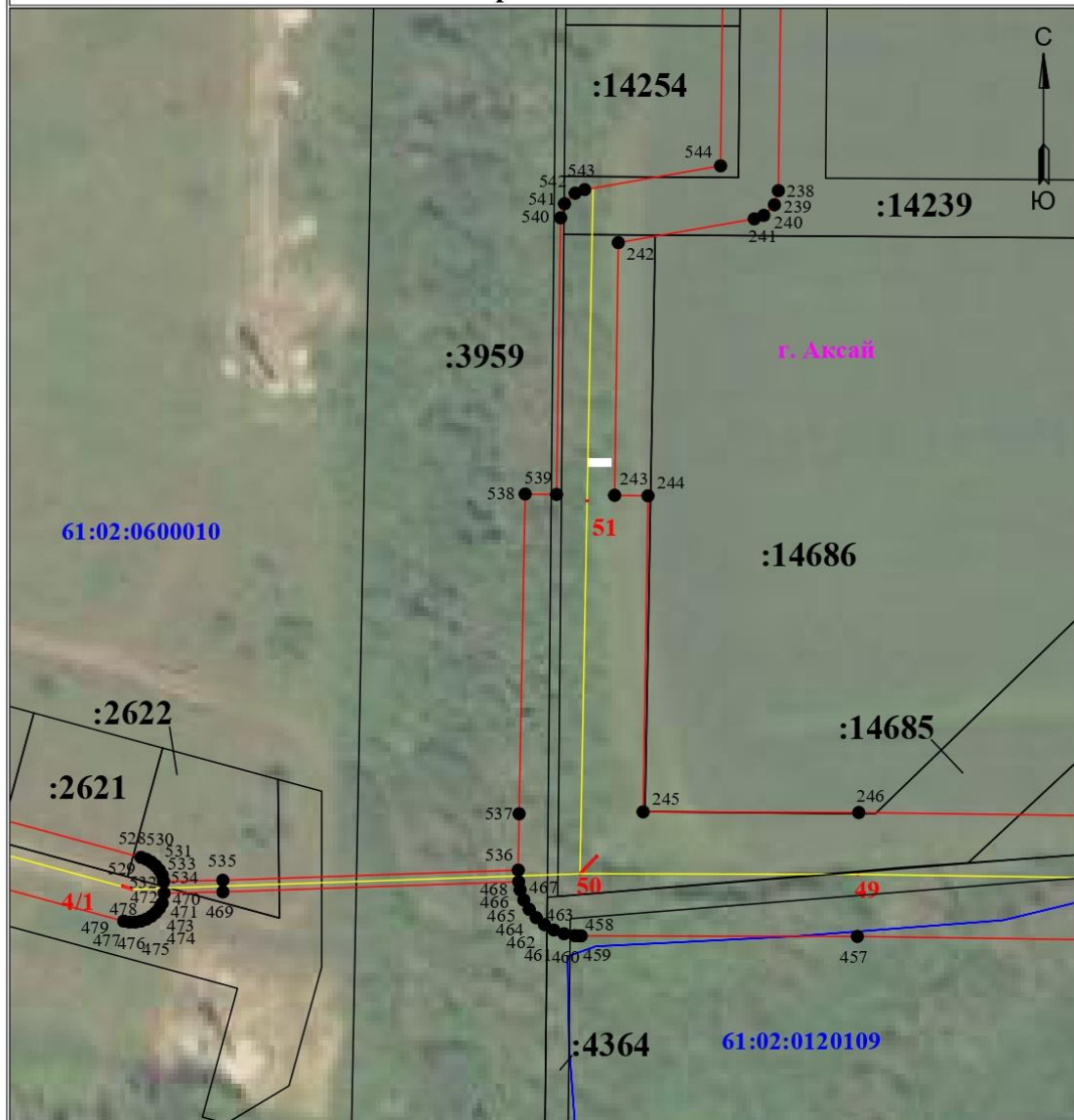


Используемые условные знаки и обозначения:

Масштаб 1:1000

	- обозначение характерной точки границы устанавливаемого публичного сервитута		- кадастровый номер ЗУ
	- границы земельных участков, попадающих в зону публичного сервитута		- граница устанавливаемого публичного сервитута
	- граница кадастрового квартала		- наименование населенного пункта
	- номер кадастрового квартала		- номер опоры ВЛ
	- ось линии		

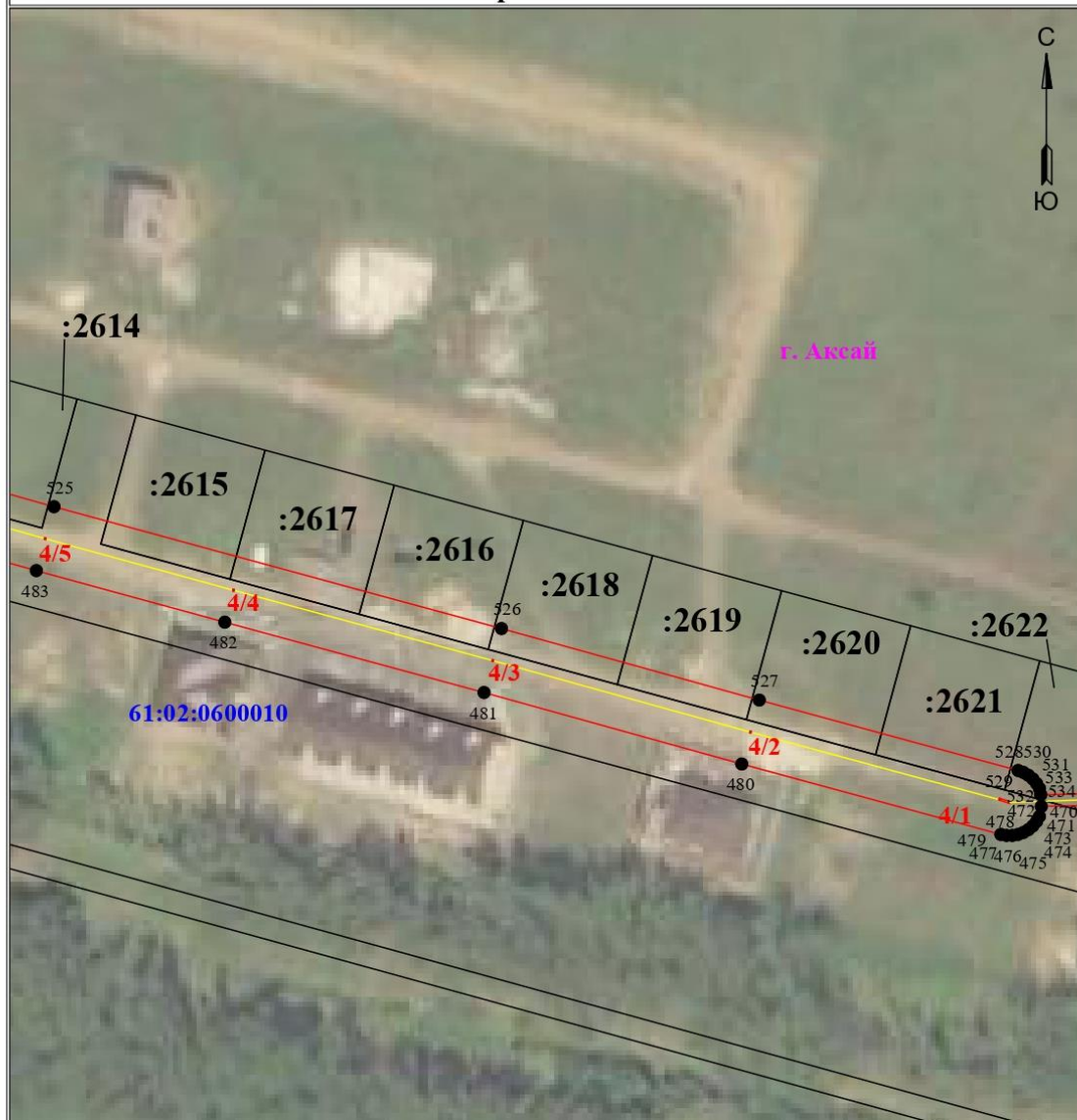
**Схема расположения границ публичного сервитута
для размещения объекта
ВЛ-6 кВ ВЛ-305 ПС АС-3
(наименование объекта)
План границ объекта**

**Используемые условные знаки и обозначения:**

Масштаб 1:1000

1	- обозначение характерной точки границы устанавливаемого публичного сервитута	:242	- кадастровый номер ЗУ
	- границы земельных участков, попадающих в зону публичного сервитута		- граница устанавливаемого публичного сервитута
	- граница кадастрового квартала		- наименование населенного пункта
	- номер кадастрового квартала		- номер опоры ВЛ
	- ось линии		

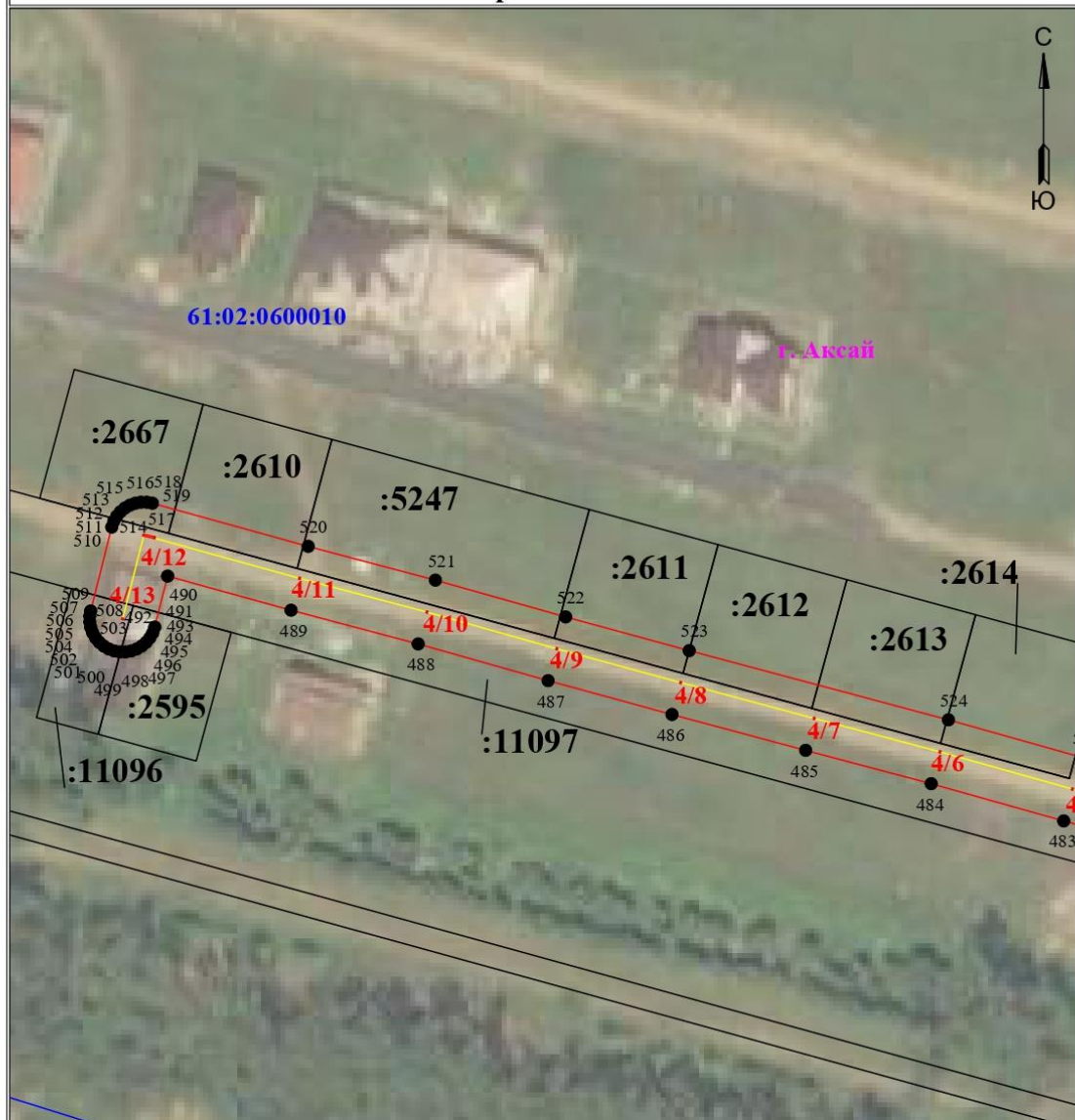
**Схема расположения границ публичного сервитута
для размещения объекта
ВЛ-6 кВ ВЛ-305 ПС АС-3
(наименование объекта)
План границ объекта**

**Используемые условные знаки и обозначения:**


Масштаб 1:1000

1	- обозначение характерной точки границы устанавливаемого публичного сервитута	:242	- кадастровый номер ЗУ
	- границы земельных участков, попадающих в зону публичного сервитута		- граница устанавливаемого публичного сервитута
	- граница кадастрового квартала	г. Аксай	- наименование населенного пункта
61:02:0600010	- номер кадастрового квартала	1	- номер опоры ВЛ
	- ось линии		

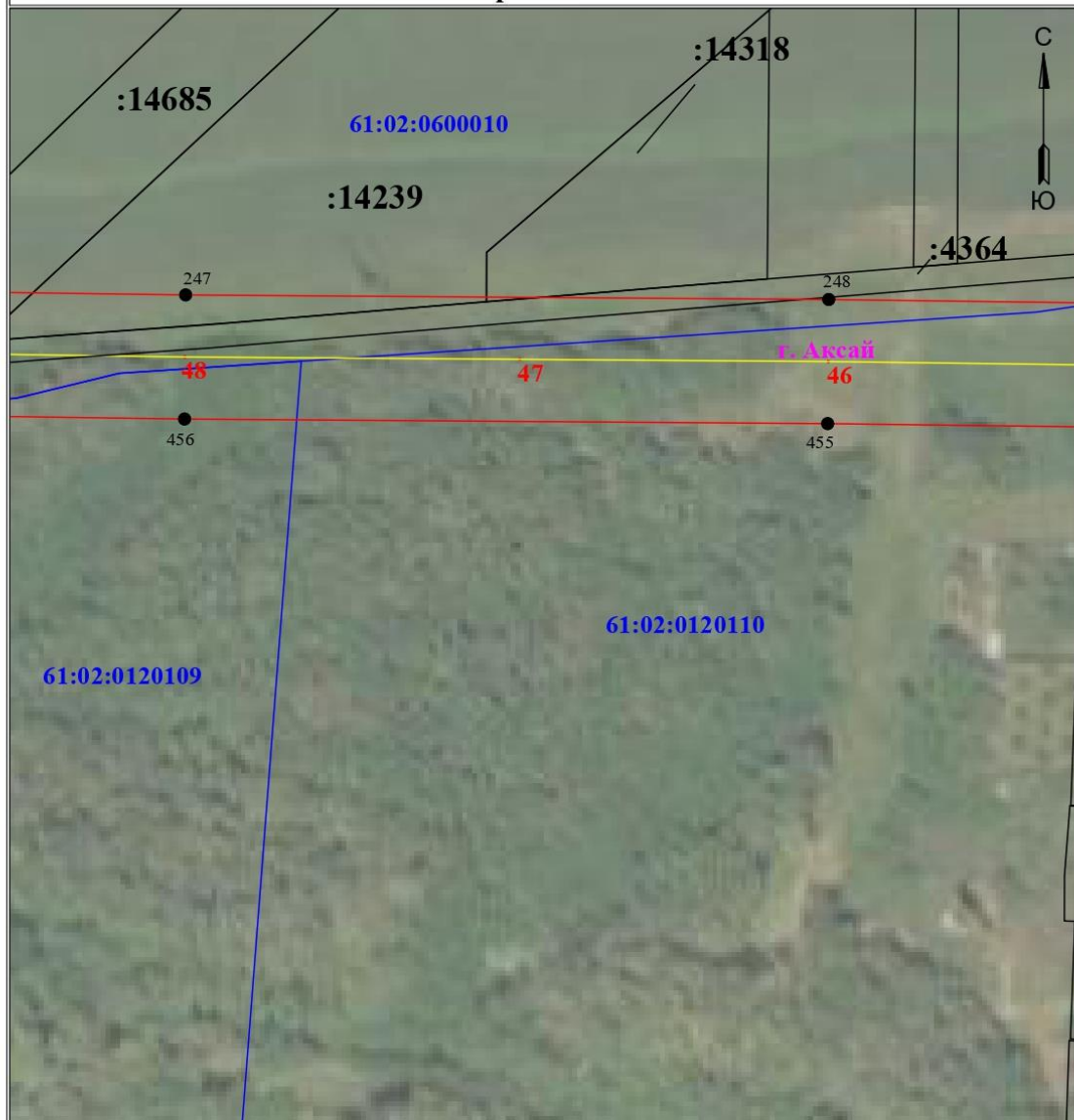
**Схема расположения границ публичного сервитута
для размещения объекта
ВЛ-6 кВ ВЛ-305 ПС АС-3
(наименование объекта)
План границ объекта**

**Используемые условные знаки и обозначения:**










Масштаб 1:1000

	- обозначение характерной точки границы устанавливаемого публичного сервитута		- кадастровый номер ЗУ
	- границы земельных участков, попадающих в зону публичного сервитута		- граница устанавливаемого публичного сервитута
	- граница кадастрового квартала		- наименование населенного пункта
	- номер кадастрового квартала		- номер опоры ВЛ
	- ось линии		

**Схема расположения границ публичного сервитута
для размещения объекта
ВЛ-6 кВ ВЛ-305 ПС АС-3
(наименование объекта)
План границ объекта**

**Используемые условные знаки и обозначения:**









Масштаб 1:1000

	- обозначение характерной точки границы устанавливаемого публичного сервитута		- кадастровый номер ЗУ
	- границы земельных участков, попадающих в зону публичного сервитута		- граница устанавливаемого публичного сервитута
	- граница кадастрового квартала		- наименование населенного пункта
	- номер кадастрового квартала		- номер опоры ВЛ
	- ось линии		

**Схема расположения границ публичного сервитута
для размещения объекта
ВЛ-6 кВ ВЛ-305 ПС АС-3
(наименование объекта)
План границ объекта**

**Используемые условные знаки и обозначения:**









Масштаб 1:1000

	- обозначение характерной точки границы устанавливаемого публичного сервитута		- кадастровый номер ЗУ
	- границы земельных участков, попадающих в зону публичного сервитута		- граница устанавливаемого публичного сервитута
	- граница кадастрового квартала		- наименование населенного пункта
	- номер кадастрового квартала		- номер опоры ВЛ
	- ось линии		

**Схема расположения границ публичного сервитута
для размещения объекта
ВЛ-6 кВ ВЛ-305 ПС АС-3
(наименование объекта)
План границ объекта**

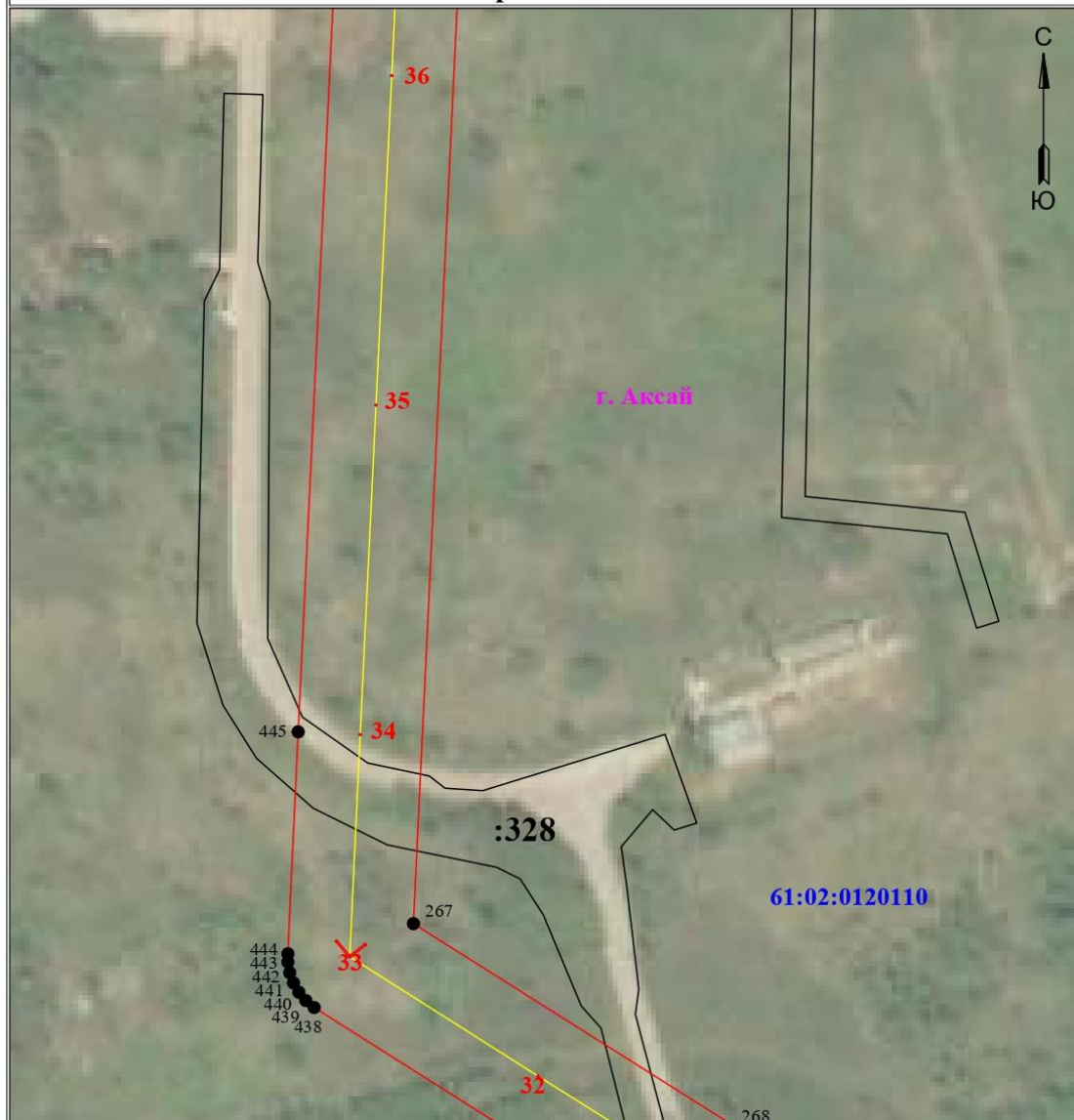
**Используемые условные знаки и обозначения:**

Масштаб 1:1000

	- обозначение характерной точки границы устанавливаемого публичного сервитута		- кадастровый номер ЗУ
	- границы земельных участков, попадающих в зону публичного сервитута		- граница устанавливаемого публичного сервитута
	- граница кадастрового квартала		- наименование населенного пункта
	- номер кадастрового квартала		- номер опоры ВЛ
	- ось линии		










**Схема расположения границ публичного сервитута
для размещения объекта
ВЛ-6 кВ ВЛ-305 ПС АС-3
(наименование объекта)**

План границ объекта



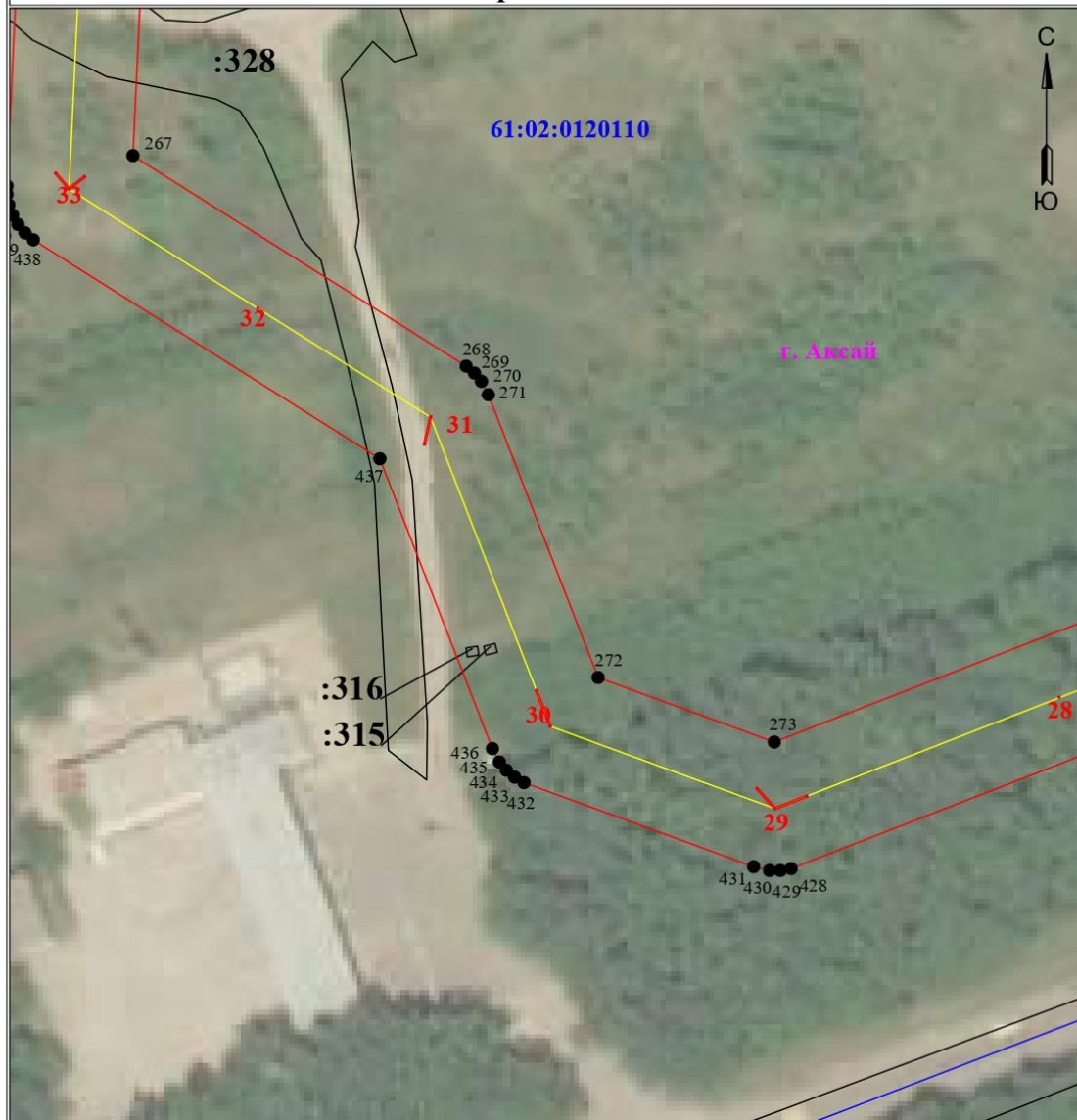
Используемые условные знаки и обозначения:

Масштаб 1:1000

	- обозначение характерной точки границы устанавливаемого публичного сервитута		- кадастровый номер ЗУ
	- границы земельных участков, попадающих в зону публичного сервитута		- граница устанавливаемого публичного сервитута
	- граница кадастрового квартала		- наименование населенного пункта
	- номер кадастрового квартала		- номер опоры ВЛ
	- ось линии		










**Схема расположения границ публичного сервитута
для размещения объекта
ВЛ-6 кВ ВЛ-305 ПС АС-3
(наименование объекта)**

План границ объекта



Используемые условные знаки и обозначения:










Масштаб 1:1000

	- обозначение характерной точки границы устанавливаемого публичного сервитута		- кадастровый номер ЗУ
	- границы земельных участков, попадающих в зону публичного сервитута		- граница устанавливаемого публичного сервитута
	- граница кадастрового квартала		- наименование населенного пункта
	- номер кадастрового квартала		- номер опоры ВЛ
	- ось линии		

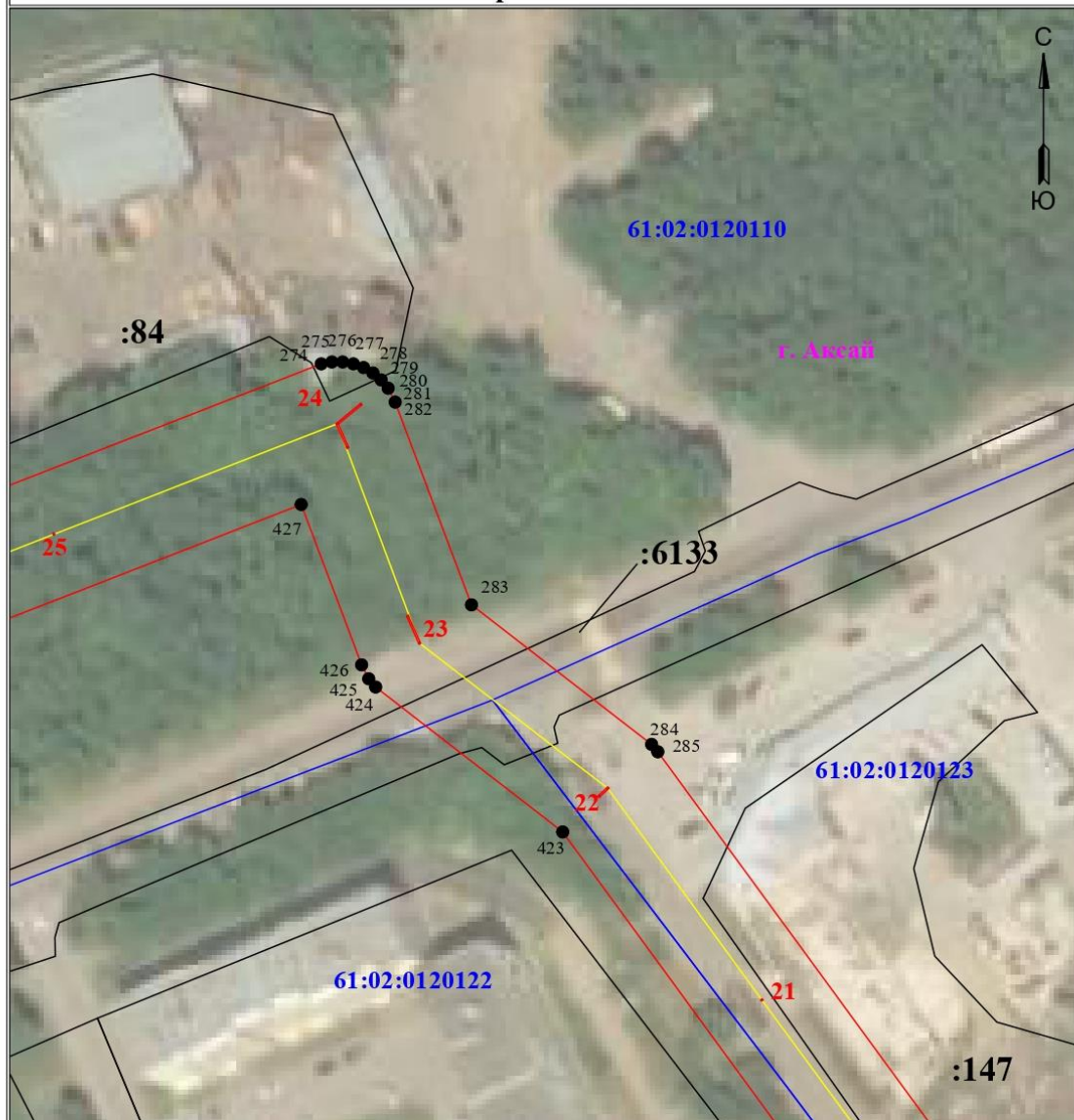
**Схема расположения границ публичного сервитута
для размещения объекта
ВЛ-6 кВ ВЛ-305 ПС АС-3
(наименование объекта)
План границ объекта**

**Используемые условные знаки и обозначения:**










Масштаб 1:1000

 1	- обозначение характерной точки границы устанавливаемого публичного сервитута	 :242	- кадастровый номер ЗУ
	- границы земельных участков, попадающих в зону публичного сервитута		- граница устанавливаемого публичного сервитута
	- граница кадастрового квартала	 г. Аксай	- наименование населенного пункта
 61:02:0600010	- номер кадастрового квартала	 1	- номер опоры ВЛ
	- ось линии		

**Схема расположения границ публичного сервитута
для размещения объекта
ВЛ-6 кВ ВЛ-305 ПС АС-3
(наименование объекта)
План границ объекта**

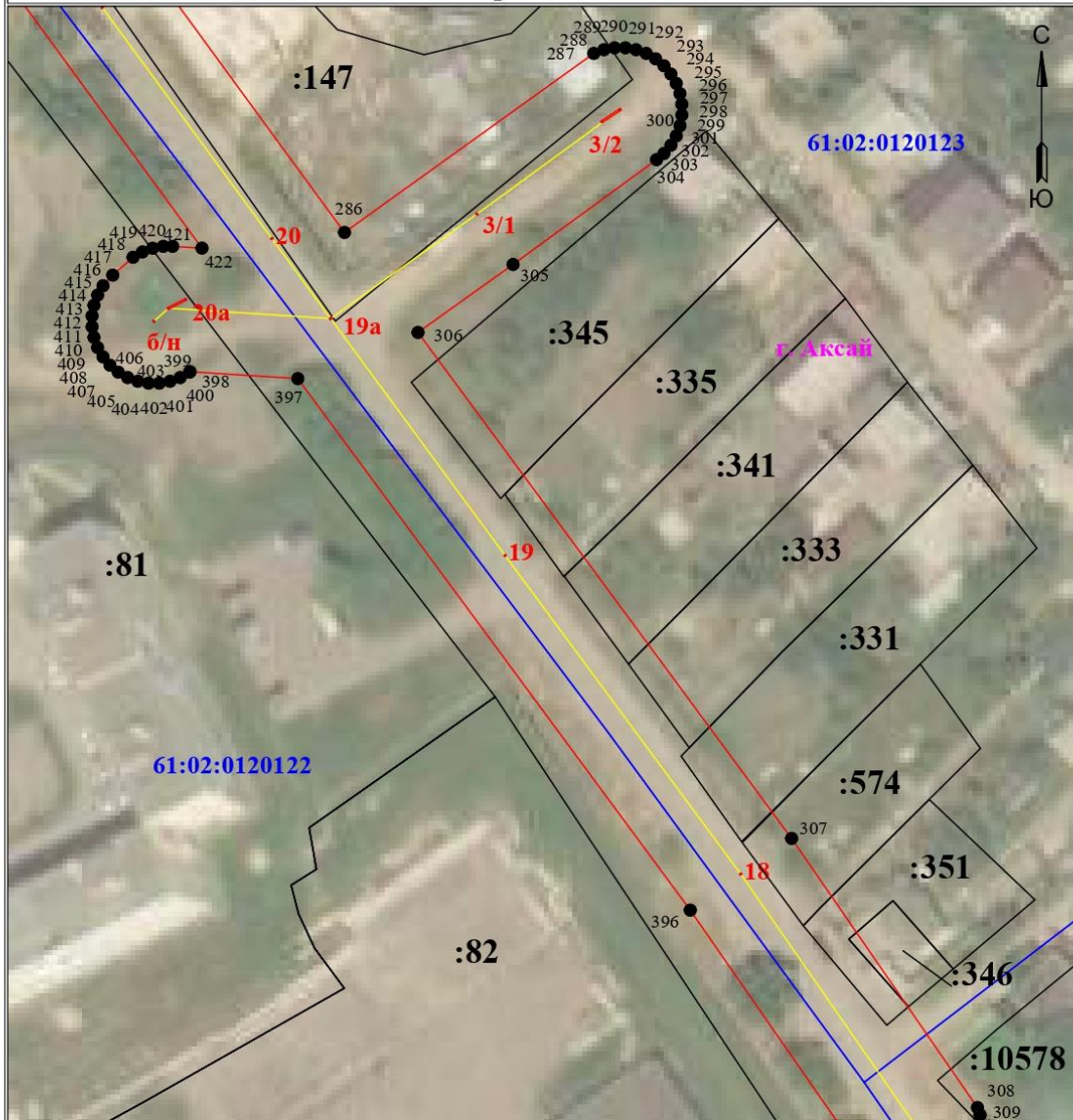
**Используемые условные знаки и обозначения:**

Масштаб 1:1000

	- обозначение характерной точки границы устанавливаемого публичного сервитута		- кадастровый номер ЗУ
	- границы земельных участков, попадающих в зону публичного сервитута		- граница устанавливаемого публичного сервитута
	- граница кадастрового квартала		- наименование населенного пункта
	- номер кадастрового квартала		- номер опоры ВЛ
	- ось линии		









**Схема расположения границ публичного сервитута
для размещения объекта
ВЛ-6 кВ ВЛ-305 ПС АС-3
(наименование объекта)**

План границ объекта



Используемые условные знаки и обозначения:

Масштаб 1:1000

	- обозначение характерной точки границы устанавливаемого публичного сервитута		- кадастровый номер ЗУ
	- границы земельных участков, попадающих в зону публичного сервитута		- граница устанавливаемого публичного сервитута
	- граница кадастрового квартала		- наименование населенного пункта
	- номер кадастрового квартала		- номер опоры ВЛ
	- ось линии		









**Схема расположения границ публичного сервитута
для размещения объекта
ВЛ-6 кВ ВЛ-305 ПС АС-3
(наименование объекта)**

План границ объекта



Используемые условные знаки и обозначения:

Масштаб 1:1000

 1	- обозначение характерной точки границы устанавливаемого публичного сервитута	 :242	- кадастровый номер ЗУ
	- границы земельных участков, попадающих в зону публичного сервитута		- граница устанавливаемого публичного сервитута
	- граница кадастрового квартала		- наименование населенного пункта
	- номер кадастрового квартала		- номер опоры ВЛ
	- ось линии		










**Схема расположения границ публичного сервитута
для размещения объекта
ВЛ-6 кВ ВЛ-305 ПС АС-3
(наименование объекта)**

План границ объекта



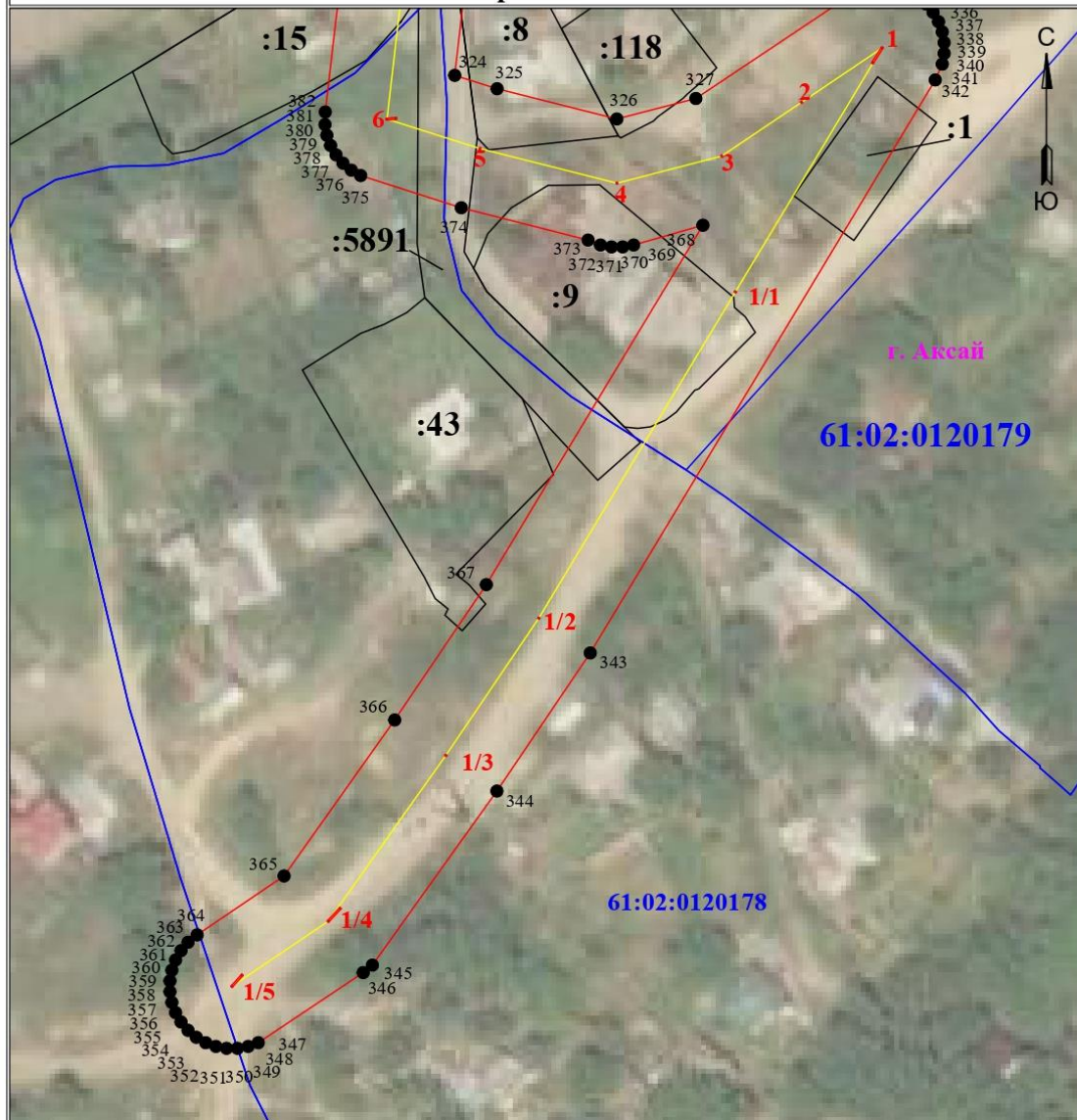
Используемые условные знаки и обозначения:

Масштаб 1:1000

	- обозначение характерной точки границы устанавливаемого публичного сервитута		- кадастровый номер ЗУ
	- границы земельных участков, попадающих в зону публичного сервитута		- граница устанавливаемого публичного сервитута
	- граница кадастрового квартала		- наименование населенного пункта
	- номер кадастрового квартала		- номер опоры ВЛ
	- ось линии		









**Схема расположения границ публичного сервитута
для размещения объекта
ВЛ-6 кВ ВЛ-305 ПС АС-3
(наименование объекта)**

План границ объекта



Используемые условные знаки и обозначения:

Масштаб 1:1000

 1	- обозначение характерной точки границы устанавливаемого публичного сервитута	 :242	- кадастровый номер ЗУ
	- границы земельных участков, попадающих в зону публичного сервитута		- граница устанавливаемого публичного сервитута
	- граница кадастрового квартала		- наименование населенного пункта
	- номер кадастрового квартала		- номер опоры ВЛ
	- ось линии		

**Схема расположения границ публичного сервитута
для размещения объекта
ВЛ-6 кв ВЛ-305 ПС АС-3**

Каталог координат				Каталог координат				Каталог координат				Каталог координат				Каталог координат				
Площадь зоны публичного сервитута				Площадь зоны публичного сервитута				Площадь зоны публичного сервитута				Площадь зоны публичного сервитута				Площадь зоны публичного сервитута				
Обозначение	X	Y	Z	Обозначение	X	Y	Z	Обозначение	X	Y	Z	Обозначение	X	Y	Z	Обозначение	X	Y	Z	
1	427863.79	2216074.19	91	427727.04	2215710.13	181	429023.93	2215274.84	271	427770.51	2217256.25	361	426802.79	2217932.09	451	427861.18	2217181.18	541	427861.18	2217181.18
2	427866.62	2216085.09	92	427729.95	2215797.56	182	429025.63	2215274.84	272	427721.87	2217257.13	362	426804.41	2217932.09	452	427861.18	2217181.18	542	427861.18	2217181.18
3	427877.24	2216098.44	93	427733.61	2215789.79	183	429027.66	2215278.43	273	427710.78	2217205.14	363	426805.84	2217934.22	453	427861.18	2217181.18	543	427861.18	2217181.18
4	427880.84	2216108.39	94	427734.14	2215791.25	184	429074.41	2215279.07	274	427804.91	2217546.93	364	426897.12	2217935.8	454	427861.18	2217181.18	544	427861.18	2217181.18
5	427828.98	2216108.39	95	427734.72	2215793.69	185	429076.03	2215280	275	427805.35	2217548.77	365	426897.25	2217930.74	455	427861.18	2217181.18	545	427861.18	2217181.18
6	427827.14	2216108.06	96	427735.23	2215798.56	186	429078.39	2215281.3	276	427802.23	2217550.63	366	426894.08	2217869.75	456	427861.18	2217181.18	546	427861.18	2217181.18
7	427825.39	2216107.42	97	427736.05	2215800.15	187	429078.36	2215282.28	277	427804.91	2217552.47	367	426897.35	2217935.8	457	427861.18	2217181.18	547	427861.18	2217181.18
8	427833.77	2216106.49	98	427736.36	2215803.63	188	429113.21	2215327.77	278	427804.37	2217554.22	368	427019.16	2218002.73	458	427861.18	2217181.18	548	427861.18	2217181.18
9	427823.34	2216105.29	99	427736.28	2215804.65	189	429223.35	2215479.69	279	427803.33	2217555.84	369	427015.76	2218001.82	459	427861.18	2217181.18	549	427861.18	2217181.18
10	427821.15	2216103.86	100	427736.09	2215808.53	190	429331.45	2215626.19	280	427802.14	2217557.27	370	427015.43	2218008.99	460	427861.18	2217181.18	550	427861.18	2217181.18
11	427820.21	2216102.25	101	427738.14	2215819.06	191	429333.39	2215627.81	281	427800.73	2217558.46	371	427013.43	2218007.01	461	427861.18	2217181.18	551	427861.18	2217181.18
12	427819.57	2216100.5	102	427740	2215825.48	192	429333.03	2215629.56	282	427798.31	2217559.66	372	427015.76	2218005.12	462	427861.18	2217181.18	552	427861.18	2217181.18
13	427819.52	2216100.16	103	427741.17	2215830.17	193	429333.25	2215631.4	283	427793.36	2217552.83	373	427016.61	2218002.99	463	427861.18	2217181.18	553	427861.18	2217181.18
14	427796.6	2216002.83	104	427746.59	2215830.87	194	429333.35	2215633.26	284	427779.3	2217603.87	374	427021.17	2217981.2	464	427861.18	2217181.18	554	427861.18	2217181.18
15	427791.41	2215980.88	105	427748.91	2215850.56	195	429333.03	2215635.1	285	427778.02	2217604.94	375	427027.7	2217983.91	465	427861.18	2217181.18	555	427861.18	2217181.18
16	427782.48	2215943.81	106	427750.34	2215866.64	196	429332.39	2215638.85	286	427658.44	2217664.61	376	427028.64	2217982.29	466	427861.18	2217181.18	556	427861.18	2217181.18
17	427777.52	2215921.98	107	427755.91	2215888.9	197	429331.45	2215638.47	287	427687.31	2217707.58	377	427029.83	2217980.86	467	427861.18	2217181.18	557	427861.18	2217181.18
18	427769.05	2215887	108	427761.14	2215887.85	198	429330.26	2215639.9	288	427687.95	2217709.33	378	427031.26	2217959.67	468	427861.18	2217181.18	558	427861.18	2217181.18
19	427761.77	2215859.75	109	427770.78	2215884.19	199	429332.32	2215641.39	289	427688.27	2217711.17	379	427032.88	2217958.73	469	427861.18	2217181.18	559	427861.18	2217181.18
20	427755.5	2215890.98	110	427771.79	2215884.56	200	429332.35	2215643.53	290	427688.27	2217713.03	380	427034.63	2217959.69	470	427861.18	2217181.18	560	427861.18	2217181.18
21	427754.32	2215890.15	111	427773.79	2215884.44	201	429330.03	2216007.53	291	427687.95	2217714.87	381	427036.47	2217957.77	471	427861.18	2217181.18	561	427861.18	2217181.18
22	427748.4	2215866.88	112	427773.61	2215883.93	202	429331.45	2216138.73	292	427687.31	2217716.62	382	427038.63	2217957.82	472	427861.18	2217181.18	562	427861.18	2217181.18
23	427746.97	2215861.06	113	427773.84	2215880.92	203	429332.35	2216140.48	293	427688.37	2217718.24	383	427037.49	2217962.31	473	427861.18	2217181.18	563	427861.18	2217181.18
24	427744.45	2215851.27	114	427773.51	2215879.29	204	429330.06	2216141.12	294	427685.18	2217719.87	384	427108.8	2217963.69	474	427861.18	2217181.18	564	427861.18	2217181.18
25	427739.23	2215830.67	115	427769.82	2215866.34	205	429331.45	2216143.53	295	427685.75	2217720.86	385	427040.61	2217963.71	475	427861.18	2217181.18	565	427861.18	2217181.18
26	427738.05	2215825.94	116	427765.22	2215848.27	206	429332.35	2216144.72	296	427682.13	2217721.8	386	427177.51	2217917.7	476	427861.18	2217181.18	566	427861.18	2217181.18
27	427736.59	2215819.5	117	427765.27	2215847.21	207	429332.35	2216145.66	297	427680.38	2217722.44	387	427178.74	2217916.29	477	427861.18	2217181.18	567	427861.18	2217181.18
28	427734.38	2215809.85	118	427765.79	2215846.13	208	429334.77	2216146.3	298	427678.54	2217722.76	388	427183.27	2217895.75	478	427861.18	2217181.18	568	427861.18	2217181.18
29	427734.09	2215808.64	119	427770.73	2215844.56	209	429332.35	2216146.62	299	427678.68	2217723.76	389	427223.63	2217874.83	479	427861.18	2217181.18	569	427861.18	2217181.18
30	427734.28	2215804.66	120	427769.51	2215839.5	210	429330.06	2216146.54	300	427678.44	2217723.44	390	427316.49	2217850.87	480	427861.18	2217181.18	570	427861.18	2217181.18
31	427734.08	2215800.48	121	427768.38	2215830.56	211	429334.78	2216141.85	301	427678.09	2217723.8	391	427363.6	2217823.41	481	427861.18	2217181.18	571	427861.18	2217181.18
32	427733.77	2215798.96	122	427765.39	2215816.06	212	429333.03	2216148.88	302	427678.47	2217723.86	392	427409.35	2217795.5	482	427861.18	2217181.18	572	427861.18	2217181.18
33	427732.77	2215794.1	123	427765.85	2215811.1	213	429336.63	2216141.12	303	427678.04	2217723.87	393	427438.74	2217766.39	483	427861.18	2217181.18	573	427861.18	2217181.18
34	427730.04	2215793.61	124	427767.04	2215814.27	214	429332.35	2216139.64	304	427678.98	2217724.84	394	427460.01	2217755.89	484	427861.18	2217181.18	574	427861.18	2217181.18
35	427729.68	2215791.65	125	427767.79	2215816.13	215	429332.35	2216139.16	305	427678.09	2217724.84	395	427496.23	2217742.31	485	427861.18	2217181.18	575	427861.18	2217181.18
36	427731.97	2215791.13	126	427770.78	2215830.19	216	429337.28	2216141.86	306	427678.19	2217726.79	396	427539.58	2217724.21	486	427861.18	2217181.18	576	427861.18	2217181.18
37	427728.39	2215781.13	127	427771.46	2215839.09	217	429337.69	2216146.73	307	427675.95	2217727.67	397	427631.23	2217656.58	487	427861.18	2217181.18	577	427861.18	2217181.18
38	427728.04	2215780.16	128	427772.8	2215844.61	218	429337.73	2216146.69	308	427675.54	2217727.73	398	427632.42	2217648	488	427861.18	2217181.18	578	427861.18	2217181.18
39	427725.12	2215770.69	129	427772.7	2215845.67	219	429338.82	2216146.65	309	427675.27	2217728.16	399	427663.25	2217637.61	489	427861.18	2217181.18	579	427861.18	2217181.18
40	427731.84	2215757.15	130	427771.77	2215846.35	220	429344.95	2216170.3	310	427674.66	2217728.92	400	427631.41	2217636.29	490	427861.18	2217181.18	580	427861.18	2217181.18
41	427716.03	2215737.36	131	427767.24	2215847.62	221	429345.25	2216172.03	311	427674.27	2217731.85	401	427630.77	2217634.54	491	427861.18	2217181.18	581	427861.18	2217181.18
42	427714.48	2215732.5	132	427771.74	2215865.81	222	429345.25	2216173.88	312	427674.45	2217734.81	402	427630.45	2217632.7	492	427861.18	2217181.18	582	427861.18	2217181.18
43	427713.97	2215730.9	133	427775.44	2215878.62	223	429344.92	2216175.73	313	427674.23	2217735.79	403	427630.66	2217630.84	493	427861.18	2217181.18	583	427861.18	2217181.18
44	427704.23	2215693.53	134	427775.84	2215880.74	224	429344.29	2216178.42	314	427673.89	2217736.82	404	427630.77	2217629	494	427861.18	2217181.18	584	427861.18	2217181.18
45	427702.77	2215686.49	135	427775.57	2215882.42	225	429344.35	2216179.1	315	427673.18	2217739.46	405	427631.41	2217627.25	495	427861.18	2217181.18	585	427861.18	2217181.18
46	427700.17	2215673.88	136	427776.28	2215884.04	226	429344.15	2216180												

**Схема расположения границ публичного сервитута
для размещения объекта
ВЛ-6 кВ ВЛ-305 ПС АС-3**

Каталог координат			Каталог координат		
Площадь зоны публичного сервитута			Площадь зоны публичного сервитута		
Обозначение характерных точек границ	Координаты, м		Обозначение характерных точек границ	Координаты, м	
	X	Y		X	Y
1			1		
451	428095.98	2217750.23	541	428417.84	2216844.79
452	428097.82	22177489.91	542	428419.67	2216846.63
453	428099.08	22177489.91	543	428420.27	2216848.27
454	428288.71	2217155.71	544	428424.37	2216871.69
455	428289.93	2217060.24	545	428467.9	2216872.22
456	428290.72	2216949.41	546	428446.03	2216873.87
457	428291.5	2216895.36	547	428654.92	2216843.59
458	428291.6	2216847.66	548	428666.66	2216841.91
459	428291.61	2216847.23	549	428668.54	2216841.28
460	428291.64	2216846.24	550	428704.35	2216836.79
461	428291.86	2216844.7	551	428702.96	2216831.58
462	428292.6	2216842.95	552	428736.64	2216833.1
463	428293.54	2216841.33	553	428788.3	2216786.44
464	428294.73	2216839.9	554	428822.17	2216767.61
465	428296.16	2216838.71	555	428798.07	2216673.77
466	428297.78	2216837.77	556	428798.04	2216673.56
467	428299.53	2216837.13	557	428750.95	2216474.04
468	428300.93	2216836.89	558	428796.53	2216419.08
469	428299.18	2216783.92	559	428796.46	2216418.63
470	428298.86	2216775.79	560	428711.42	2216303.97
471	428297.23	2216775.47	561	428695.92	2216246.52
472	428296.37	2216774.97	562	428695.86	2216246.15
473	428295.61	2216774.33	563	428681.59	2216185.01
474	428294.97	2216773.57	564	428681.35	2216183.51
475	428294.47	2216772.71	565	428681.35	2216181.65
476	428294.13	2216771.78	566	428681.68	2216179.81
477	428293.86	2216770.8	567	428682.32	2216178.06
478	428293.86	2216769.8	568	428683.33	2216176.35
479	428294.13	2216768.82	569	428710.53	2216138.39
480	428306.25	2216724.3	570	428433.07	2216099.66
481	428318.54	2216680	571	428395.42	2216069.68
482	428310.64	2216635.46	572	428342.06	2216084.79
483	428319.51	2216603.06	573	428277.64	2216079.54
484	428345.84	2216580.23	574	428102.47	2216066.9
485	428351.69	2216558.59	575	428041.99	2216060.87
486	428357.87	2216535.55	576	428055.8	2216049.18
487	428363.7	2216514.2			
488	428370.03	2216491.81			
489	428375.65	2216469.91			
490	428381.74	2216448.63			
491	428372.95	2216446.42			
492	428371.93	2216446.06			
493	428371.07	2216445.56			
494	428370.81	2216444.92			
495	428369.67	2216444.16			
496	428369.17	2216443.3			
497	428368.83	2216442.37			
498	428368.66	2216441.39			
499	428368.66	2216440.4			
500	428368.83	2216439.42			
501	428369.17	2216438.48			
502	428369.67	2216437.62			
503	428370.81	2216436.66			
504	428371.07	2216436.22			
505	428371.93	2216435.73			
506	428372.86	2216435.39			
507	428373.84	2216435.21			
508	428374.83	2216435.21			
509	428375.73	2216435.37			
510	428390.18	2216439			
511	428391.2	2216439.36			
512	428392.06	2216439.66			
513	428392.82	2216440.5			
514	428393.46	2216441.26			
515	428393.96	2216442.12			
516	428394.2	2216443.05			
517	428394.47	2216444.03			
518	428394.47	2216445.03			
519	428394.3	2216446.01			
520	428386.86	2216472.86			
521	428381.04	2216494.78			
522	428374.69	2216517.23			
523	428368.88	2216538.52			
524	428356.95	2216583.19			
525	428350.5	2216606.1			
526	428339.54	2216683			
527	428317.25	2216727.31			
528	428305.14	2216771.8			
529	428304.81	2216772.71			
530	428304.31	2216773.57			
531	428303.67	2216774.53			
532	428302.91	2216774.97			
533	428302.05	2216775.47			
534	428300.96	2216775.7			
535	428301.18	2216785.9			
536	428302.93	2216836.82			
537	428312.64	2216836.96			
538	428367.79	2216838			
539	428367.71	2216843.42			
540	428415.41	2216844.12			