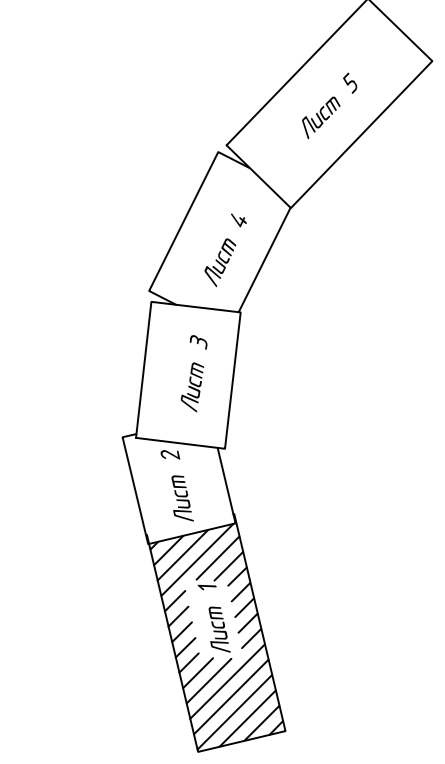


г. Аксай Аксайского района
Ростовской области

Схема расположения листов



Линия съезда с листом 2

- УСЛОВНЫЕ ОБОЗНАЧЕНИЯ**
- Граница населенного пункта
 - - - Граница подготовки проекта планировки территории
 - ▨ Граница зоны планируемого размещения линейного объекта
 - Устанавливаемые красные линии
 - Поворотные точки устанавливаемых красных линий
 - 61:08:002103:318 Границы земельных участков
 - 61:08:002103:3181 Границы сооружений стоящие на учете в росреестре

324/18-2018-ПП1			
Документация по планировке территории для размещения линейного объекта: «Реконструкция автомобильной дороги по ул. Ренников (от ул. Садовая до арки с боковой проезжей частью) в г. Аксай Ростовской области»			
Изм.	Кол.уч.	Лист	ИРДж
Разработал	Приложенно	Дата	09.19
Проверил	Андросов	Дата	09.19
ГИП	Чернов	Дата	09.19
Проект планировки территории. Основная часть			
Стадия	Лист	Листов	
ПП	1	5	
Чертеж красных линий и зон планируемого размещения линейных объектов. М 1:500			
Н. контр.	Ордин	Дата	09.19

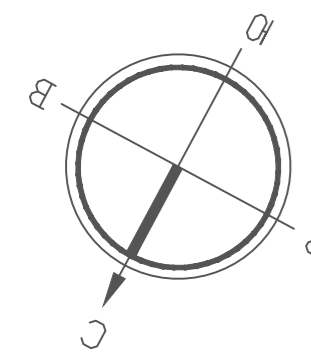
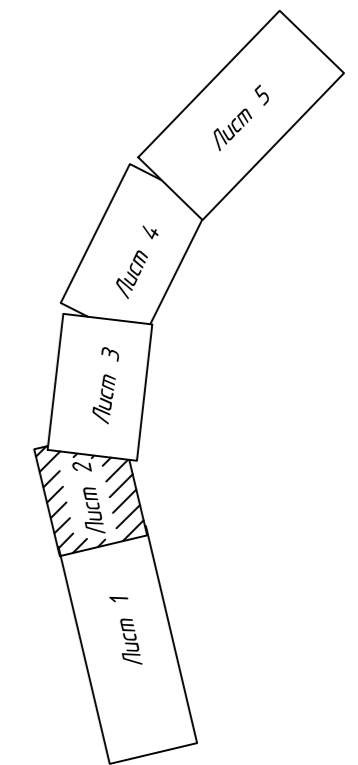
Формат А4х8

Имя подл. Подпись и дата. Вакантные поля

Содержание

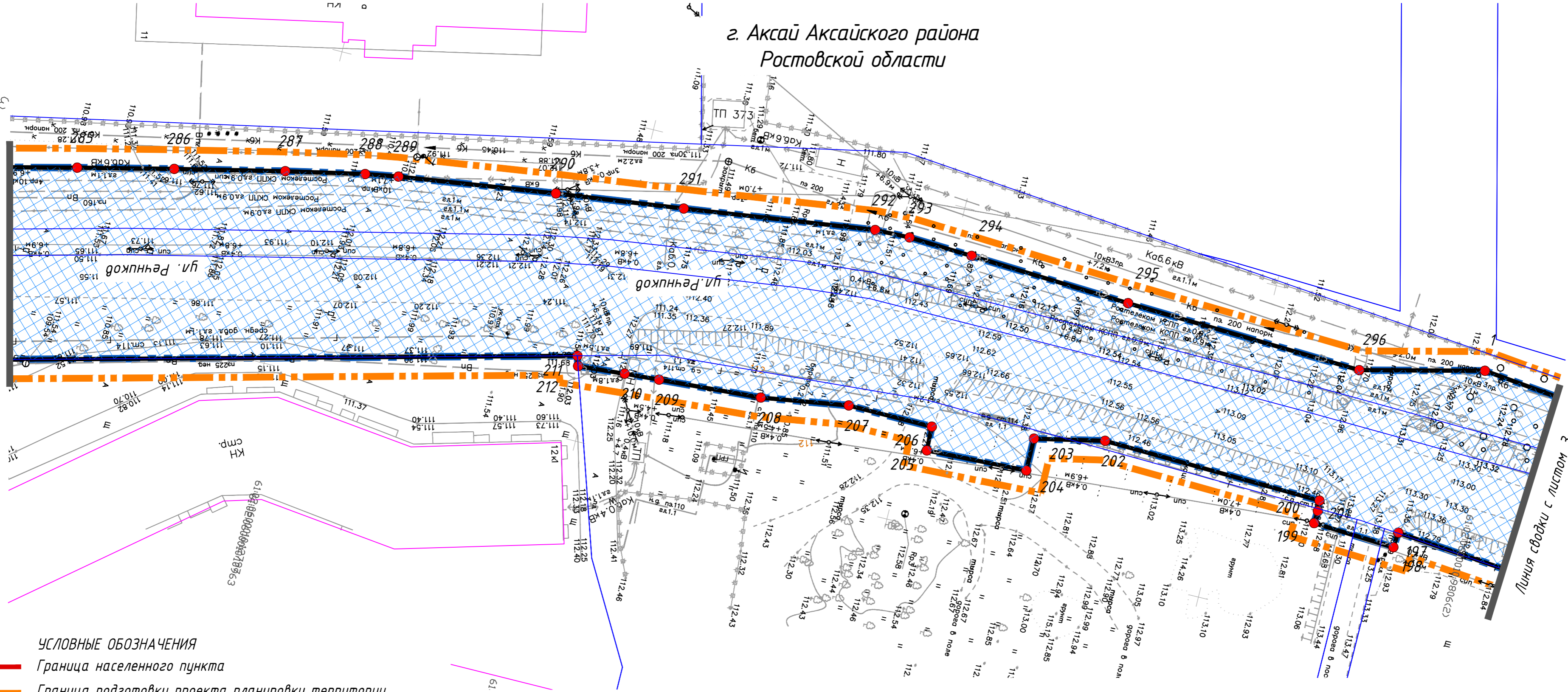
г. Аксай Аксайского района Ростовской области

Схема расположения листов



Линия сводки с листом 1

Линия сводки с листом 5



УСЛОВНЫЕ ОБОЗНАЧЕНИЯ

- Граница населенного пункта
- Граница подготовки проекта планировки территории
- Граница зоны планируемого размещения линейного объекта
- Устанавливаемые красные линии
- Поворотные точки устанавливаемых красных линий
- Границы земельных участков
- Границы сооружений стоящие на учете в росреестре

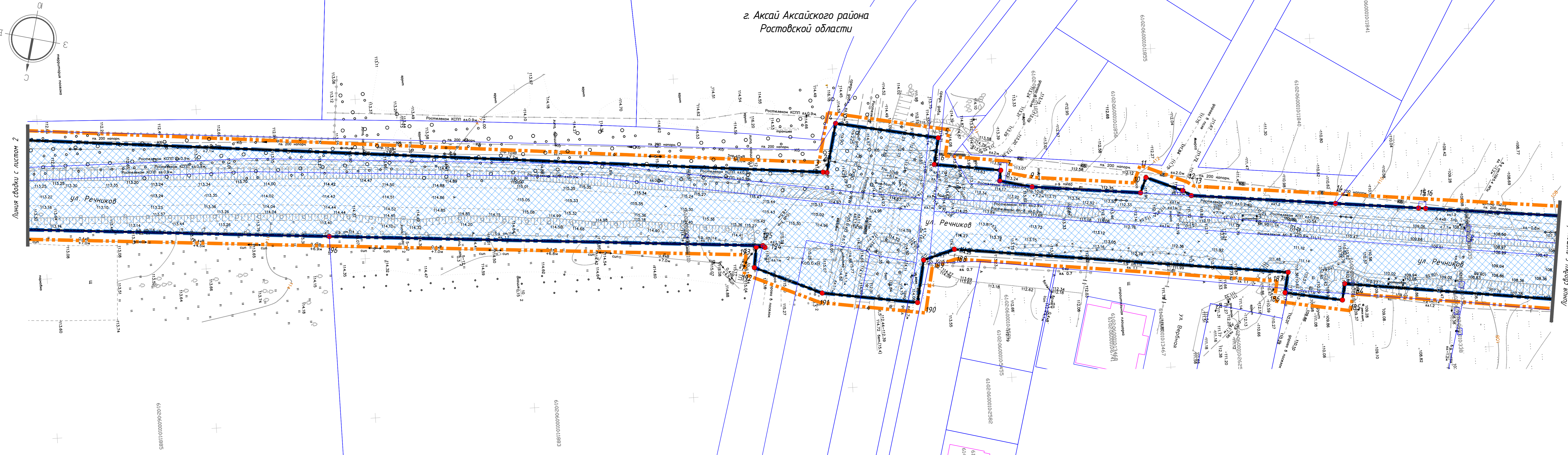
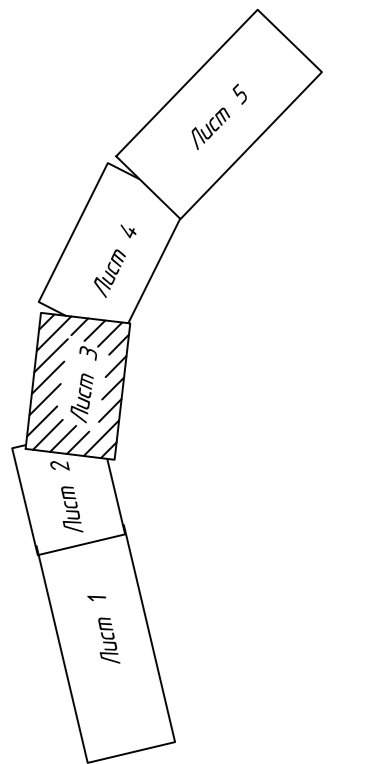
324/18-2018-ПП1				
Документация по планировке территории для размещения линейного объекта: «Реконструкция автомобильной дороги по ул. Речников (от ул. Садовая до границы с Большелогским сельским поселением) в г. Аксай Ростовской области».				
Изм.	Кол.уч	Лист	№ док	Дата
Разработал	Прихоженко			09.19
Проверил	Андросов			09.19
ГИП	Чернов			09.19
Н. контр.	Ордин			09.19
Проект планировки территории. Основная часть			Стадия	Лист
			ПП	2
Чертеж красных линий и зон планируемого размещения линейных объектов. М 1:500				
Стройпроект				
Формат А4х3				

Инв.№ подл.	Подпись и дата	Взам.инв.№








Согласовано

г. Аксай Аксайского района
Ростовской области

Схема расположения листов



УСЛОВНЫЕ ОБОЗНАЧЕНИЯ

-  Граница населенного пункта
-  Граница подготовки проекта планировки территории
-  Граница зоны планируемого размещения линейного объекта
-  Устанавливаемые красные линии
-  Поворотные точки устанавливаемых красных линий
-  61:08:0020103:318 Границы земельных участков
-  61:08:0020103:3181 Границы сооружений стоящие на учете в росреестре

324/18-2018-ПП1

Документация по планировке территории для размещения линейного объекта:
«Реконструкция автомобильной дороги по ул. Речников (от ул. Садовая до границы с Большеагским сельским поселением) в г. Аксай Ростовской области».

Изм.	Кол.уч.	Лист	№ док	Подп.	Дата
Разработал	Прихоженко				09.19
Проверил	Андросов				09.19
ГИП	Чернов				09.19

Проект планировки территории.
Основная часть

Чертеж красных линий и зон планируемого размещения линейных объектов. М 1:500



Формат А4х6

Составлено

Инв.№ подл. Взам.инв.№

61:02:0600010:11895

61:02:0600010:11893

61:02:0600010:2582

61:02:0600010:3458

61:02:0600010:3467

61:02:0600010:5655

61:02:0600010:5655

61:02:0600010:5655

61:02:0600010:5655

61:02:0600010:5655

61:02:0600010:5655

61:02:0600010:5655

61:02:0600010:5655

61:02:0600010:5655

61:02:0600010:5655

61:02:0600010:5655

61:02:0600010:5655

61:02:0600010:5655

61:02:0600010:5655

61:02:0600010:5655

61:02:0600010:5655

61:02:0600010:5655

61:02:0600010:5655

61:02:0600010:5655

61:02:0600010:5655

61:02:0600010:5655

61:02:0600010:5655

61:02:0600010:5655

61:02:0600010:5655

61:02:0600010:5655

61:02:0600010:5655

61:02:0600010:5655

61:02:0600010:5655

61:02:0600010:5655

61:02:0600010:5655

61:02:0600010:5655

61:02:0600010:5655

61:02:0600010:5655

61:02:0600010:5655

61:02:0600010:5655

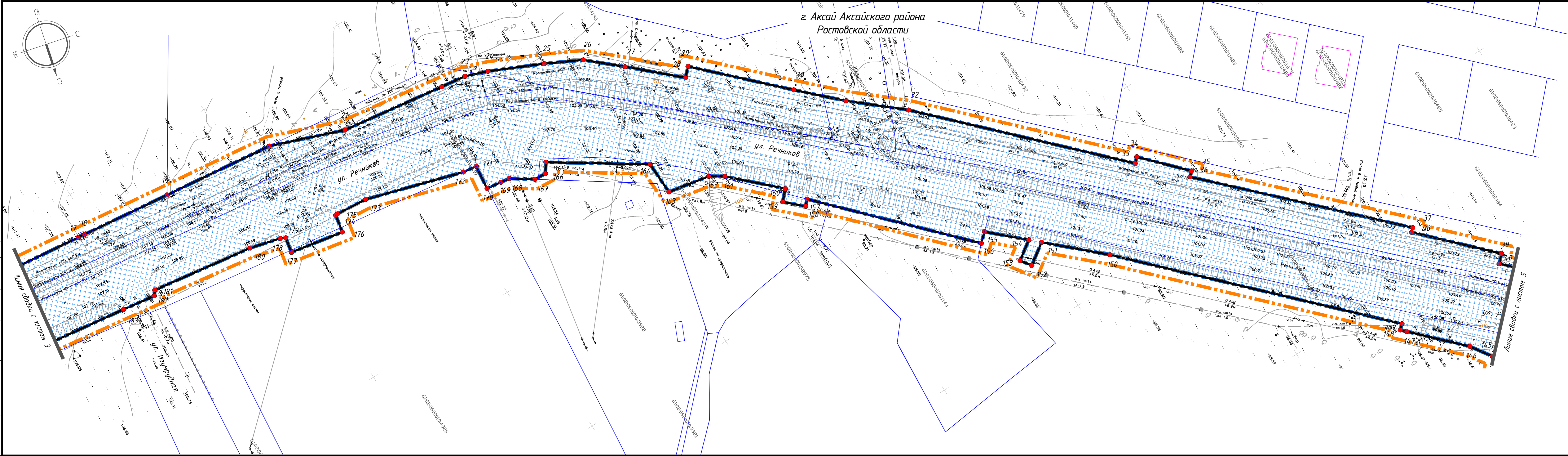
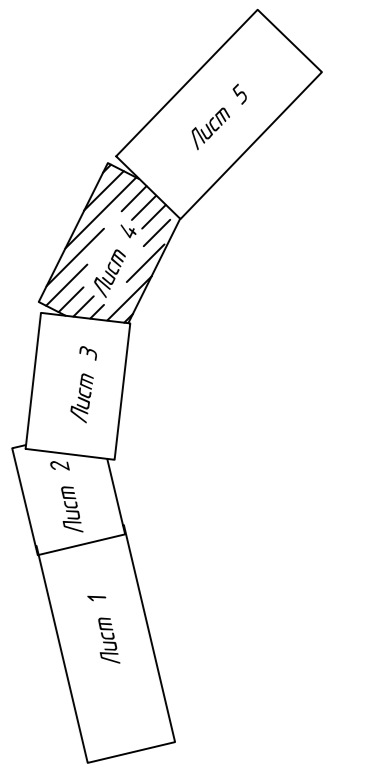
61:02:0600010:5655

61:02:0600010:5655








61:02:0600010:5655

г. Аксай Аксайского района
Ростовской области

Схема расположения листов



УСЛОВНЫЕ ОБОЗНАЧЕНИЯ

-  Граница населенного пункта
-  Граница подготовки проекта планировки территории
-  Граница зоны планируемого размещения линейного объекта
-  Устанавливаемые красные линии
-  Поворотные точки устанавливаемых красных линий
-  61:08:0020103:318 Границы земельных участков
-  61:08:0020103:3181 Границы сооружений стоящие на учете в росреестре

324/18-2018-ПП1

Документация по планировке территории для размещения линейного объекта:
«Реконструкция автомобильной дороги по ул. Речников (от ул. Садовая до границы с Большеагским сельским поселением) в г. Аксай Ростовской области».

Изм.	Кол.уч.	Лист	№ док.	Подп.	Дата
Разработал	Прихоженко	09.19			
Проверил	Андросов	09.19			
ГИП	Чернов	09.19			

Проект планировки территории. Основная часть

Чертеж красных линий и зон планируемого размещения линейных объектов. М 1:500


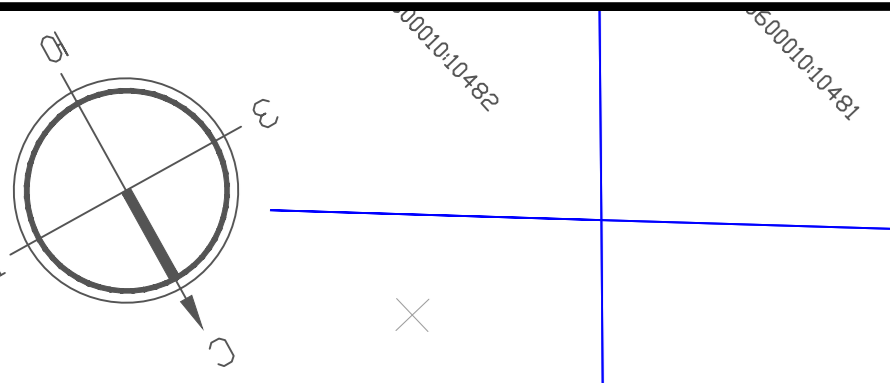
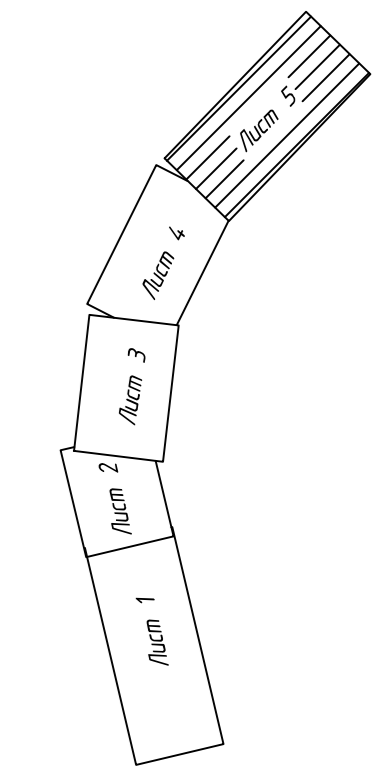


Формат А4х6

Составлено
 Инв.№ подл. Подпись и дата
 Взам.инв.№

г. Аксай Аксайского района
Ростовской области

Схема расположения листов



- УСЛОВНЫЕ ОБОЗНАЧЕНИЯ**
- Граница населенного пункта
 - Граница подготовки проекта планировки территории
 - Граница зоны планируемого размещения линейного объекта
 - Устанавливаемые красные линии
 - Поворотные точки устанавливаемых красных линий
 - 61:08.0020103:318 Границы земельных участков
 - 61:08.0020103:3181 Границы сооружений стоящие на учете в росреестре

324/18-2018-ПП1				
Документация по планировке территории для размещения линейного объекта: «Реконструкция автомобильной дороги по ул. Речников (от ул. Садовая до арки моста с боковой проезжей частью) в г. Аксай Ростовской области»				
Проект планировки территории. Основная часть			Стадия	Лист
			ПП	5
Чертеж красных линий и зон планируемого размещения линейных объектов. М 1:500				
			Стройпроект	
			Формат А4хВ	

Имя, № подл., Подпись и дата, Вак. инд. №

Составлено