



ПРОЕКТМАСТЕР
ПРОЕКТНО-ИЗЫСКАТЕЛЬСКИЙ ИНСТИТУТ

Свидетельство: 127-П №117-3 от «25» марта 2016г.

Заказчик: Администрация Аксайского городского поселения

**«Автомобильная дорога по ул. Авиаторов (от пр. Ленина до
ул. Речников) в г. Аксай Ростовской области»**

ДОКУМЕНТАЦИЯ ПО ПЛАНИРОВКЕ ТЕРРИТОРИИ

Основная часть проекта планировки территории

**Раздел 1. «Проект планировки территории.
Графическая часть»**

015/2023-ППТ-1

Ростов-на-Дону

2024

Общество с ограниченной ответственностью «Проектмастер»

Свидетельство: 127-П №117-3 от «25» марта 2016г.

Заказчик: Администрация Аксайского городского поселения

«Автомобильная дорога по ул. Авиаторов (от пр. Ленина до ул. Речников) в г. Аксай Ростовской области»

ДОКУМЕНТАЦИЯ ПО ПЛАНИРОВКЕ ТЕРРИТОРИИ

Основная часть проекта планировки территории

**Раздел 1. «Проект планировки территории.
Графическая часть»**

015/2023-ППТ-1

Директор

Борщевский А.В.

Главный инженер проекта

Борщевский В.В.

Ростов-на-Дону

2024

«Автомобильная дорога по ул. Авиаторов (от пр. Ленина
до ул. Речников) в г. Аксай Ростовской области»

Содержание

№ п/п	Наименование	Страница
1	Содержание	2
2	Состав документации по планировке территории	3
	Графические материалы	4
3	Чертеж красных линий, М 1:500	5
4	Чертеж границ зон планируемого размещения линейных объектов, чертеж границ зон планируемого размещения линейных объектов, подлежащих реконструкции в связи с изменением их местоположения, М 1:500	8
	Приложения	11
5	Каталог координат характерных точек устанавливаемых красных линий	12

«Автомобильная дорога по ул. Авиаторов (от пр. Ленина
до ул. Речников) в г. Аксай Ростовской области»

Состав документации по планировке территории

Номер раздела	Обозначение	Наименование
<i>Основная часть проекта планировки территории</i>		
1	015/2023-ППТ-1	Проект планировки территории. Графическая часть
2	015/2023-ППТ-2	Положение о размещении линейных объектов
<i>Материалы по обоснованию проекта планировки территории</i>		
3	015/2023-ППТ-3	Материалы по обоснованию проекта планировки территории. Графическая часть
4	015/2023-ППТ-4	Материалы по обоснованию проекта планировки территории. Пояснительная записка
<i>Основная часть проекта межевания территории</i>		
1	015/2023-ПМТ-1	Проект межевания территории. Графическая часть
2	015/2023-ПМТ-2	Проект межевания территории. Текстовая часть
<i>Материалы по обоснованию проекта межевания территории</i>		
3	015/2023-ПМТ-3	Материалы по обоснованию проекта межевания территории. Графическая часть
4	015/2023-ПМТ-4	Материалы по обоснованию проекта межевания территории. Пояснительная записка

«Автомобильная дорога по ул. Авиаторов (от пр. Ленина
до ул. Речников) в г. Аксай Ростовской области»

Графические материалы

Чертеж красных линий

Линия сводки на ПК0+75 проектируемой дороги
Линия сводки с листом 2

Ростовская область, г. Аксай








Красная линия 3

Красная линия 4


Красная линия 1

Красная линия 2

УСЛОВНЫЕ ОБОЗНАЧЕНИЯ:

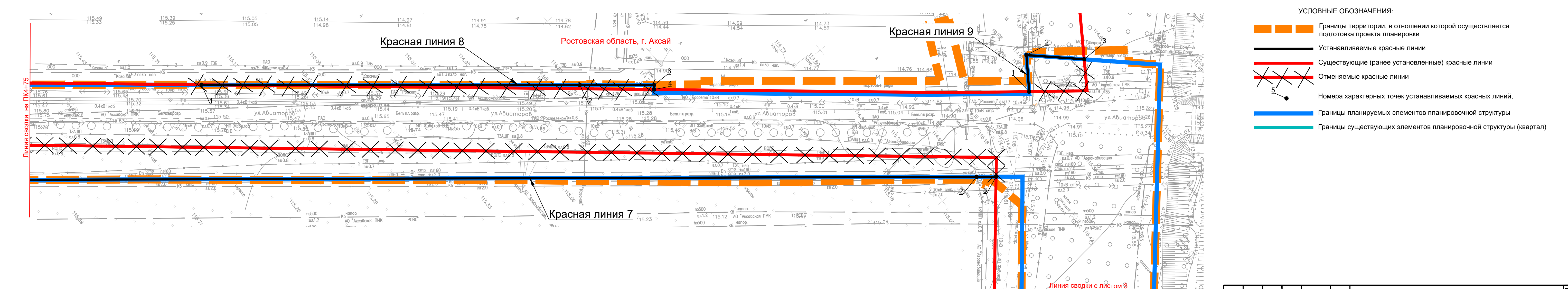
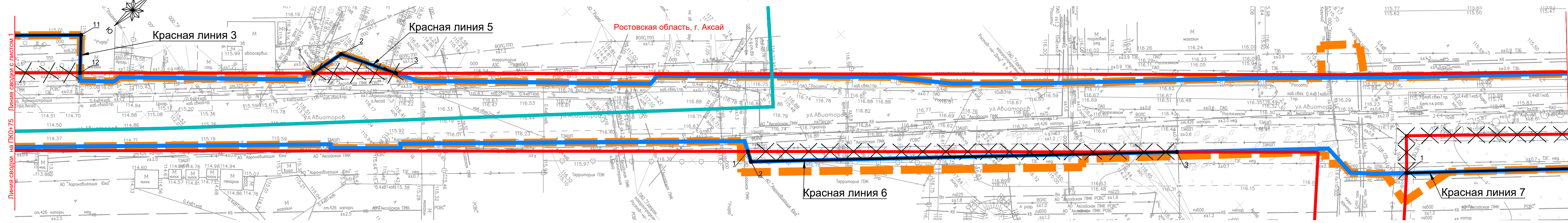
-  Границы территории, в отношении которой осуществляется подготовка проекта планировки
-  Устанавливаемые красные линии
-  Существующие (ранее установленные) красные линии
-  Отменяемые красные линии
-  Номера характерных точек устанавливаемых красных линий
-  Границы планируемых элементов планировочной структуры
-  Границы существующих элементов планировочной структуры (квартал)

- Примечания:
1. Система высот - Балтийская.
 2. Система координат - МСК-61, зона 2.
 3. Существующие красные линии указаны в соответствии с письмом № 63.20.1/2621 Администрации Аксайского городского поселения и письмом № 63.20.1/3274 Администрации Аксайского городского поселения.
 4. Вид территории общего пользования, для которой устанавливаются красные линии - улично-дорожная сеть

015/2023-ППТ-1					
«Автомобильная дорога по ул. Авиаторов (от пр. Ленина до ул. Речников) в г. Аксай Ростовской области»					
Изм.	Кол. уч.	Лист	№ док	Подпись	Дата
Разработал	Хатламаджиян				07.24
Проверил	Веровский				07.24
ГИП	Борщевский				07.24
Н. контр.	Пода				07.24
Основная часть проекта планировки территории				Стадия	Лист
Чертеж красных линий, М1:500				П	1
Лист				Листов	Листов
1				3	3
 ПРОЕКТАМАСТЕР ПРОЕКТИРОВАТЕЛЬСКИЙ ИНСТИТУТ					
Формат листа 420x69					

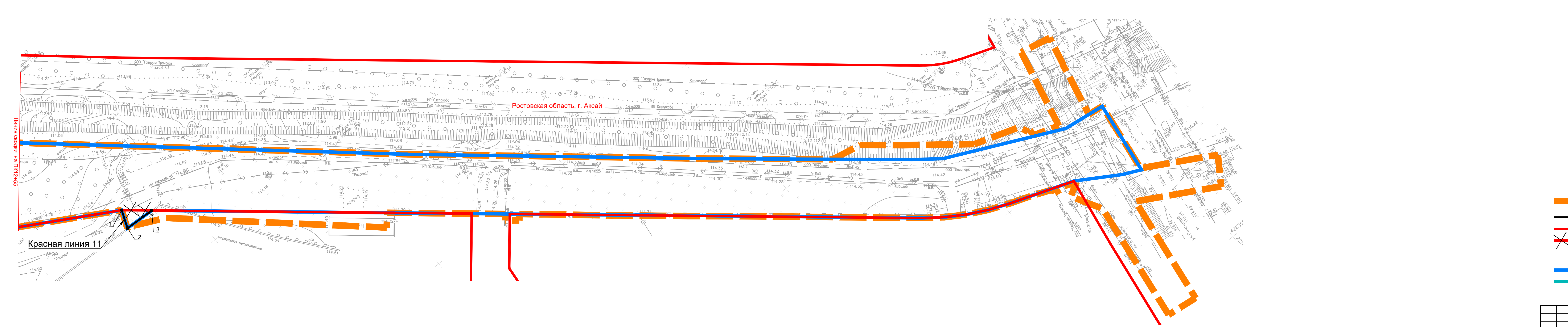
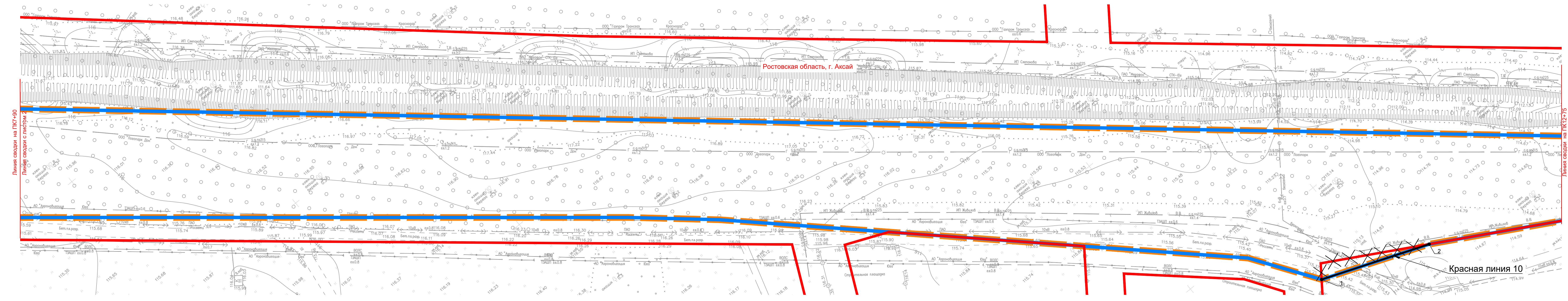

Инв.№ Подпись и дата Взам. инв.№

Чертеж красных линий



- УСЛОВНЫЕ ОБОЗНАЧЕНИЯ:
- Границы территории, в отношении которой осуществляется подготовка проекта планировки
 - Устанавливаемые красные линии
 - Существующие (ранее установленные) красные линии
 - Отменяемые красные линии
 - Номера характерных точек устанавливаемых красных линий,
 - Границы планируемых элементов планировочной структуры
 - Границы существующих элементов планировочной структуры (квартал)

Ин.б.Н
Подпись и qamf.ин.б.Н



- УСЛОВНЫЕ ОБОЗНАЧЕНИЯ:
- Границы территории, в отношении которой осуществляется подготовка проекта планировки
 - Устанавливаемые красные линии
 - Существующие (ранее установленные) красные линии
 - Отменяемые красные линии
 - Номера характерных точек устанавливаемых красных линий,
 - Границы планируемых элементов планировочной структуры
 - Границы существующих элементов планировочной структуры (квартал)

--	--	--	--	--	--

Подпись и дата

Красная линия 11

Красная линия 10

Линия сводки на ПК+2490


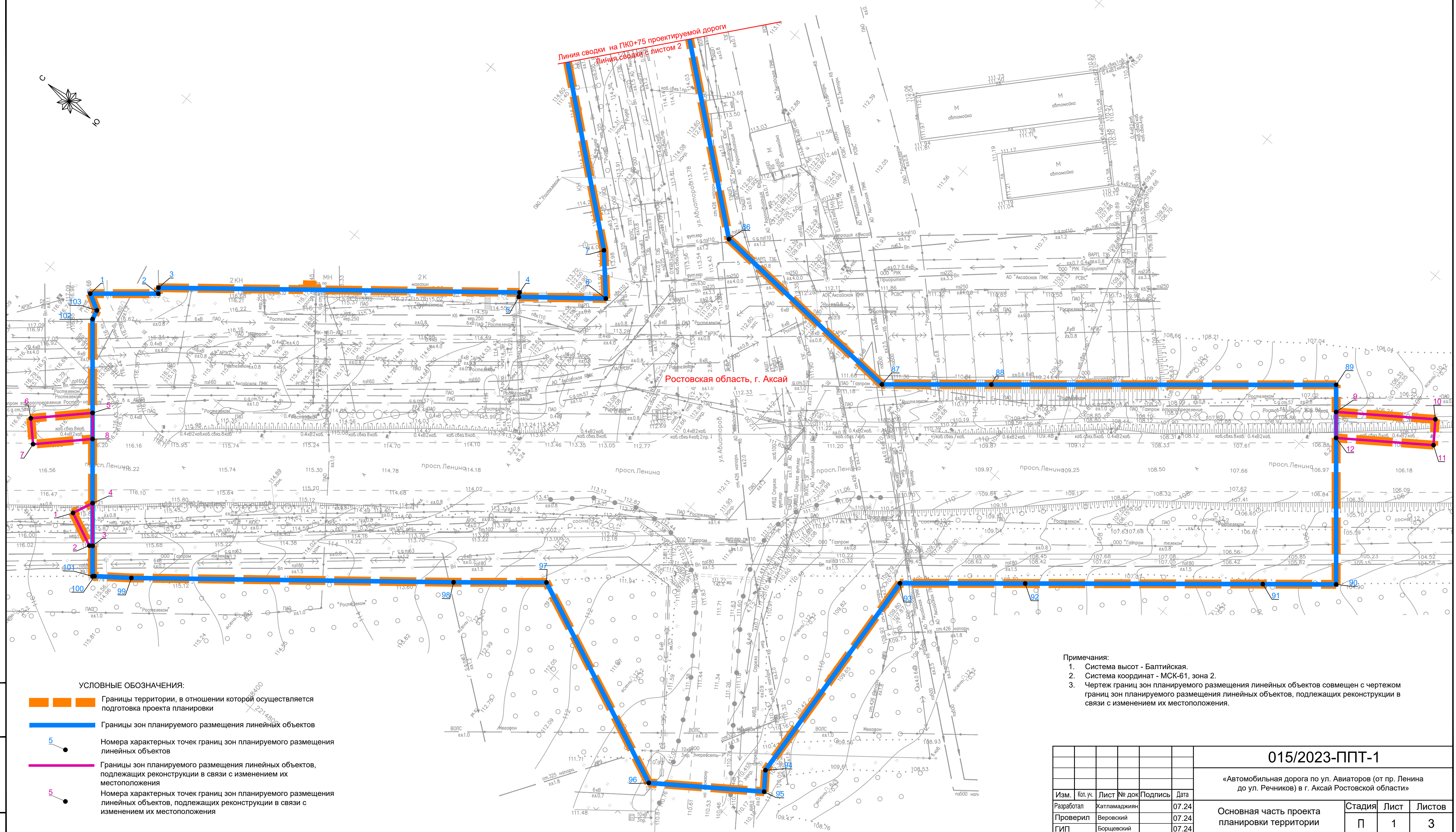
Линия сводки на ПК+2455

Линия сводки на ПК+2475

Ростовская область, г. Аксай






Ростовская область, г. Аксай

Чертеж границ зон планируемого размещения линейных объектов. Чертеж границ зон планируемого размещения линейных объектов, подлежащих реконструкции в связи с изменением их местоположения



Ростовская область, г. Аксай

УСЛОВНЫЕ ОБОЗНАЧЕНИЯ:

-  Границы территории, в отношении которой осуществляется подготовка проекта планировки
-  Границы зон планируемого размещения линейных объектов
-  Номера характерных точек границ зон планируемого размещения линейных объектов
-  Границы зон планируемого размещения линейных объектов, подлежащих реконструкции в связи с изменением их местоположения
-  Номера характерных точек границ зон планируемого размещения линейных объектов, подлежащих реконструкции в связи с изменением их местоположения

Примечания:

1. Система высот - Балтийская.
2. Система координат - МСК-61, зона 2.
3. Чертеж границ зон планируемого размещения линейных объектов совмещен с чертежом границ зон планируемого размещения линейных объектов, подлежащих реконструкции в связи с изменением их местоположения.

015/2023-ППТ-1

«Автомобильная дорога по ул. Авиаторов (от пр. Ленина до ул. Речников) в г. Аксай Ростовской области»

Изм.	Кол. уч.	Лист	№ док	Подпись	Дата
Разработал	Хатламджиян				07.24
Проверил	Веровский				07.24
ГИП	Борщевский				07.24
Н. контр.	Пода				07.24

Основная часть проекта планировки территории	Стадия	Лист	Листов
	П	1	3

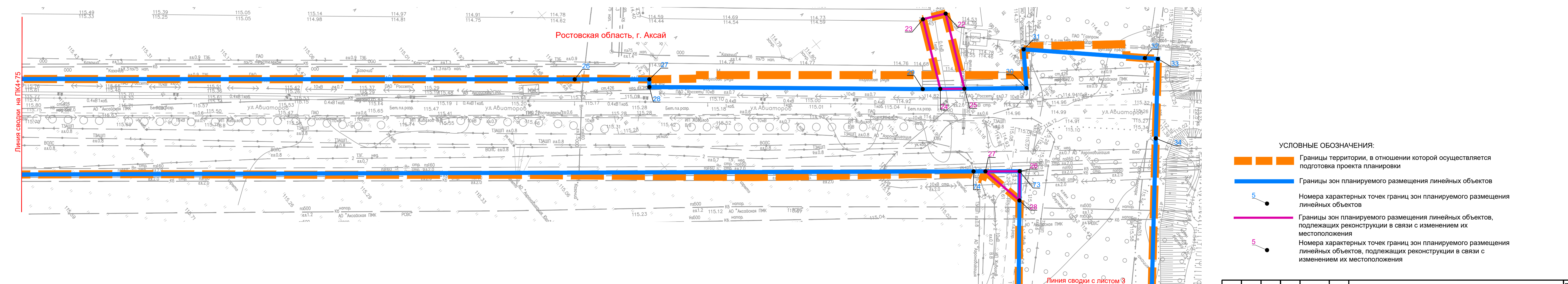
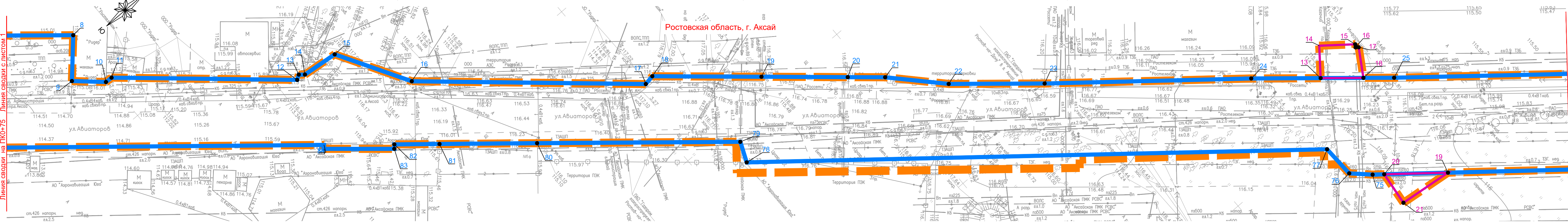
Чертеж границ зон планируемого размещения линейных объектов. Чертеж границ зон планируемого размещения линейных объектов, подлежащих реконструкции в связи с изменением их местоположения, М1:500



Инв.№, Подпись и дата, Взам. инв.№

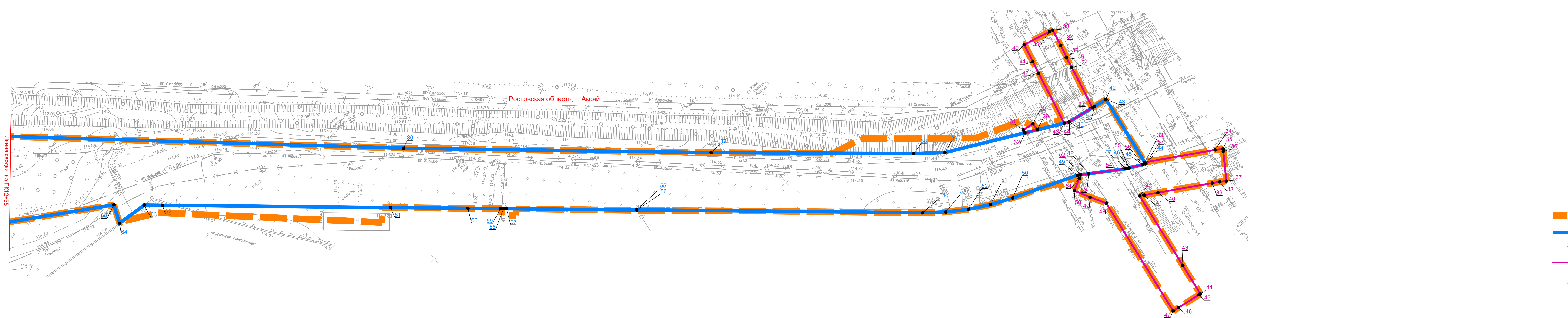
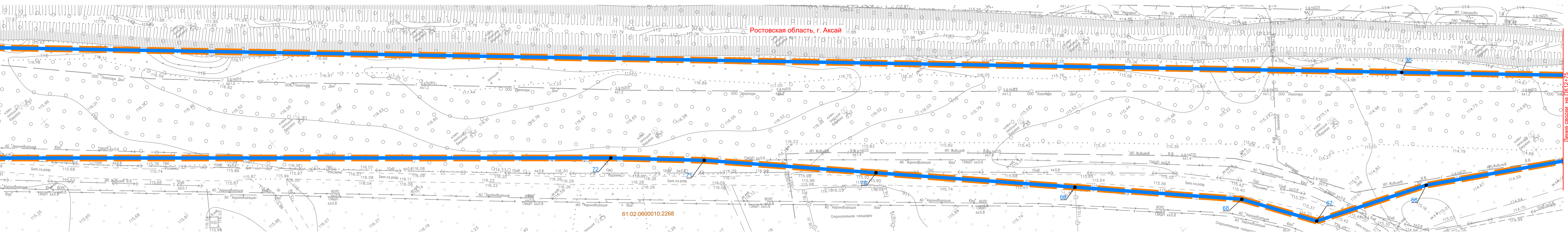
Чертеж границ зон планируемого размещения линейных объектов. Чертеж границ зон планируемого размещения линейных объектов, подлежащих реконструкции в связи с изменением их местоположения

Ростовская область, г. Аксай



- УСЛОВНЫЕ ОБОЗНАЧЕНИЯ:**
- Границы территории, в отношении которой осуществляется подготовка проекта планировки
 - Границы зон планируемого размещения линейных объектов
 - 5 • Номера характерных точек границ зон планируемого размещения линейных объектов
 - Границы зон планируемого размещения линейных объектов, подлежащих реконструкции в связи с изменением их местоположения
 - 5 • Номера характерных точек границ зон планируемого размещения линейных объектов, подлежащих реконструкции в связи с изменением их местоположения

Ин.б.Н
Подпись и qamc Взам. ин.б.Н



- УСЛОВНЫЕ ОБОЗНАЧЕНИЯ:**
- Границы территории, в отношении которой осуществляется подготовка проекта планировки
 - Границы зон планируемого размещения линейных объектов
 - 5 Номера характерных точек границ зон планируемого размещения линейных объектов
 - Границы зон планируемого размещения линейных объектов, подлежащих реконструкции в связи с изменением их местоположения
 - 5 Номера характерных точек границ зон планируемого размещения линейных объектов, подлежащих реконструкции в связи с изменением их местоположения

ИНСАН
Подпись и дата
Взлом шифра

«Автомобильная дорога по ул. Авиаторов (от пр. Ленина
до ул. Речников) в г. Аксай Ростовской области»

Приложения

«Автомобильная дорога по ул. Авиаторов (от пр. Ленина
до ул. Речников) в г. Аксай Ростовской области»

Перечень координат характерных точек устанавливаемых красных линий.

Перечень координат характерных точек устанавливаемых красных линий подготовлен в системе координат, используемой для ведения Единого государственного реестра недвижимости: МСК-61, зона 2.

Номер точки	Координаты	
	X	Y
Красная линия 1		
1	428447.36	2214800.59
2	428447.02	2214800.90
3	428440.15	2214805.94
4	428381.66	2214852.06
5	428364.96	2214865.54
6	428320.94	2214846.02

Номер точки	Координаты	
	X	Y
Красная линия 2		
1	428298.31	2214863.71
2	428301.36	2214916.85
3	428278.83	2214935.03
4	428236.06	2214969.52
5	428222.85	2214980.13

Номер точки	Координаты	
	X	Y
Красная линия 3		
1	428484.42	2214845.17
2	428485.27	2214848.95
3	428488.90	2214851.00
4	428476.68	2214860.90
5	428477.52	2214862.00
6	428411.99	2214913.69
7	428411.47	2214912.81
8	428395.62	2214925.16
9	428402.96	2214933.56
10	428450.70	2214973.67
11	428444.22	2214980.89

Номер точки	Координаты	
	X	Y
Красная линия 4		
1	428333.52	2214949.92
2	428382.15	2214953.75
3	428392.99	2214962.79

Номер точки	Координаты	
	X	Y
Красная линия 5		
1	428489.95	2215019.79
2	428498.63	2215020.72
3	428506.23	2215033.64

Номер точки	Координаты	
	X	Y
Красная линия 6		
1	428562.30	2215107.54
2	428561.23	2215110.06
3	428646.47	2215179.11

Номер точки	Координаты	
	X	Y
Красная линия 7		
1	428688.10	2215221.47
2	428910.79	2215400.68
3	428914.68	2215403.81

Номер точки	Координаты	
	X	Y
Красная линия 8		
1	428770.57	2215256.65
2	428846.26	2215318.04
3	428861.11	2215330.07

«Автомобильная дорога по ул. Авиаторов (от пр. Ленина
до ул. Речников) в г. Аксай Ростовской области»

4	428860.38	2215330.96
---	-----------	------------

Номер точки	Координаты	
	X	Y
Красная линия 9		
1	428935.08	2215392.17
2	428940.45	2215384.44
3	428951.32	2215394.63

Номер точки	Координаты	
	X	Y
Красная линия 10		
1	428626.02	2215733.77
2	428613.04	2215766.93

Номер точки	Координаты	
	X	Y
Красная линия 11		
1	428575.68	2215832.88
2	428570.11	2215830.71
3	428569.69	2215840.17



ПРОЕКТМАСТЕР
ПРОЕКТНО-ИЗЫСКАТЕЛЬСКИЙ ИНСТИТУТ

Свидетельство: 127-П №117-3 от «25» марта 2016г.

Заказчик: Администрация Аксайского городского поселения

**«Автомобильная дорога по ул. Авиаторов (от пр. Ленина до
ул. Речников) в г. Аксай Ростовской области»**

ДОКУМЕНТАЦИЯ ПО ПЛАНИРОВКЕ ТЕРРИТОРИИ

Основная часть проекта планировки территории

Раздел 2. «Положение о размещении линейных объектов»

015/2023-ППТ-2

Ростов-на-Дону

2024

Общество с ограниченной ответственностью «Проектмастер»

Свидетельство: 127-П №117-3 от «25» марта 2016г.

Заказчик: Администрация Аксайского городского поселения

«Автомобильная дорога по ул. Авиаторов (от пр. Ленина до ул. Речников) в г. Аксай Ростовской области»

ДОКУМЕНТАЦИЯ ПО ПЛАНИРОВКЕ ТЕРРИТОРИИ

Основная часть проекта планировки территории

Раздел 2. «Положение о размещении линейных объектов»

015/2023-ППТ-2

Директор _____ Борщевский А.В.

Главный инженер проекта _____ Борщевский В.В.

Ростов-на-Дону

2024

«Автомобильная дорога по ул. Авиаторов (от пр. Ленина
до ул. Речников) в г. Аксай Ростовской области»

Содержание

№ п/п	Наименование	Страница
1	Содержание	2
2	Состав документации по планировке территории	3
	Положения о размещении линейных объектов	4
3	1. Наименование, основные характеристики (категория, протяженность, проектная мощность, пропускная способность, грузонапряженность, интенсивность движения) и назначение планируемых для размещения линейных объектов, а также линейных объектов, подлежащих реконструкции в связи с изменением их местоположения	5
4	2. Перечень субъектов Российской Федерации, перечень муниципальных районов, городских округов в составе Российской Федерации, перечень поселений, населенных пунктов, внутригородских территорий, городов федерального значения, на территориях которых устанавливаются зоны планируемого размещения линейных объектов	6
5	3. Перечень координат характерных точек границ зон планируемого размещения линейных объектов	6
6	4. Перечень координат характерных точек границ зон планируемого размещения линейных объектов, подлежащих реконструкции в связи с изменением их местоположения	8
7	5. Предельные параметры разрешенного строительства, реконструкции объектов капитального строительства, входящих в состав линейных объектов в границах зон их планируемого размещения	11
8	6. Информация о необходимости осуществления мероприятий по защите сохраняемых объектов капитального строительства (здание, строение, сооружение, объекты, строительство которых не завершено), существующих и строящихся на момент подготовки проекта планировки территории, а также объектов капитального строительства, планируемых к строительству в соответствии с ранее утвержденной документацией по планировке территории, от возможного негативного воздействия в связи с размещением линейных объектов	11
9	7. Информация о необходимости осуществления мероприятий по сохранению объектов культурного наследия от возможного негативного воздействия в связи с размещением линейных объектов	13
10	8. Информация о необходимости осуществления мероприятий по охране окружающей среды	13
11	9. Информация о необходимости осуществления мероприятий по защите территории от чрезвычайных ситуаций природного и техногенного характера, в том числе по обеспечению пожарной безопасности и гражданской обороне	14

«Автомобильная дорога по ул. Авиаторов (от пр. Ленина
до ул. Речников) в г. Аксай Ростовской области»

Состав документации по планировке территории

Номер раздела	Обозначение	Наименование
<i>Основная часть проекта планировки территории</i>		
1	015/2023-ППТ-1	Проект планировки территории. Графическая часть
2	015/2023-ППТ-2	Положение о размещении линейных объектов
<i>Материалы по обоснованию проекта планировки территории</i>		
3	015/2023-ППТ-3	Материалы по обоснованию проекта планировки территории. Графическая часть
4	015/2023-ППТ-4	Материалы по обоснованию проекта планировки территории. Пояснительная записка
<i>Основная часть проекта межевания территории</i>		
1	015/2023-ПМТ-1	Проект межевания территории. Графическая часть
2	015/2023-ПМТ-2	Проект межевания территории. Текстовая часть
<i>Материалы по обоснованию проекта межевания территории</i>		
3	015/2023-ПМТ-3	Материалы по обоснованию проекта межевания территории. Графическая часть
4	015/2023-ПМТ-4	Материалы по обоснованию проекта межевания территории. Пояснительная записка

«Автомобильная дорога по ул. Авиаторов (от пр. Ленина
до ул. Речников) в г. Аксай Ростовской области»

Положение о размещении линейных объектов

«Автомобильная дорога по ул. Авиаторов (от пр. Ленина до ул. Речников) в г. Аксай Ростовской области»

Положение о размещении линейных объектов

1. Наименование, основные характеристики (категория, протяженность, проектная мощность, пропускная способность, грузонапряженность, интенсивность движения) и назначение планируемых для размещения линейных объектов, а также линейных объектов, подлежащих реконструкции в связи с изменением их местоположения

Наименование планируемого для размещения линейного объекта: «Автомобильная дорога по ул. Авиаторов (от пр. Ленина до ул. Речников) в г. Аксай Ростовской области».

Основные характеристики проектируемого объекта представлены в таблице №1.

№	Наименование технико-экономических показателей, качественных характеристик	Ед. изм.	Количество
1	Протяженность участка	м.	1700*
2	Категория дорог и улиц		Улицы и дороги местного значения: улицы в зонах жилой застройки, IV категория*
3	Расчетная скорость движения	км/ч	30-60*
4	Число полос движения	шт.	2*
5	Ширина полосы движения	м.	3,0-3,50*
6	Ширина тротуара	м.	2,0*
7	Тип дорожной одежды		Капитальный, облегченный*
8	Вид покрытия		Асфальтобетонное*

«Автомобильная дорога по ул. Авиаторов (от пр. Ленина до ул. Речников) в г. Аксай Ростовской области»

9	Расчетная нагрузка	кН	100 кН*
---	--------------------	----	---------

Проектом предусмотрено устройство кабельной линии и установка опор электроосвещения вдоль трассы автомобильной дороги. Дополнительно проектом предусмотрено переустройство следующих коммуникаций:

- Вынос кабелей связи из зоны строительства;
- Переустройство ВЛ 10 кВ;
- Переустройство газопровода низкого давления;
- Переустройство напорной канализации.

2. Перечень субъектов Российской Федерации, перечень муниципальных районов, городских округов в составе субъектов Российской Федерации, перечень поселений, населенных пунктов, внутригородских территорий городов федерального значения, на территориях которых устанавливаются зоны планируемого размещения линейных объектов

В административном отношении устанавливаемая граница зоны планируемого размещения линейного объекта располагается на территории города Аксай Аксайского городского поселения Аксайского муниципального района Ростовской области.

3. Перечень координат характерных точек границ зон планируемого размещения линейных объектов

Перечень координат характерных точек границы зон планируемого размещения линейных объектов представлен в таблице № 2. Система координат МСК – 61, зона 2.

Таблица № 2

№ точки	X	Y
1	428488.90	2214851.00
2	428476.68	2214860.90
3	428477.52	2214862.00

№ точки	X	Y
4	428411.99	2214913.69
5	428411.47	2214912.81
6	428395.62	2214925.16

«Автомобильная дорога по ул. Авиаторов (от пр. Ленина
до ул. Речников) в г. Аксай Ростовской области»

№ точки	X	Y	№ точки	X	Y
7	428402.96	2214933.56	48	428393.13	2216075.05
8	428450.70	2214973.67	49	428394.98	2216071.99
9	428442.87	2214982.39	50	428402.10	2216051.95
10	428449.36	2214988.23	51	428404.80	2216045.29
11	428451.17	2214988.30	52	428408.01	2216038.98
12	428487.07	2215019.49	53	428411.76	2216032.97
13	428488.26	2215018.72	54	428416.08	2216027.22
14	428489.46	2215019.74	55	428472.59	2215958.54
15	428498.63	2215020.72	56	428472.48	2215958.54
16	428509.23	2215038.74	57	428498.19	2215927.23
17	428554.49	2215078.07	58	428498.75	2215926.54
18	428557.05	2215077.61	59	428499.39	2215925.77
19	428578.29	2215095.80	60	428505.81	2215917.96
20	428595.08	2215110.17	61	428521.08	2215899.36
21	428602.37	2215116.40	62	428566.07	2215844.58
22	428613.68	2215128.22	63	428569.69	2215840.17
23	428632.49	2215144.03	64	428570.11	2215830.71
24	428673.68	2215177.28	65	428575.68	2215832.88
25	428701.73	2215200.81	66	428613.04	2215766.93
26	428846.26	2215318.04	67	428626.02	2215733.77
27	428861.11	2215330.07	68	428645.96	2215720.19
28	428859.89	2215331.61	69	428681.66	2215682.79
29	428913.96	2215376.08	70	428724.21	2215638.21
30	428934.77	2215392.62	71	428760.99	2215599.69
31	428940.45	2215384.44	72	428779.91	2215577.90
32	428963.17	2215405.74	73	428920.00	2215408.09
33	428965.65	2215407.98	74	428910.79	2215400.68
34	428952.39	2215423.48	75	428681.49	2215216.15
35	428644.75	2215783.27	76	428677.12	2215212.03
36	428532.90	2215914.08	77	428676.79	2215203.66
37	428471.87	2215987.71	78	428561.23	2215110.06
38	428432.14	2216036.59	79	428563.39	2215104.99
39	428426.30	2216044.35	80	428523.46	2215071.59
40	428409.47	2216080.41	81	428504.26	2215055.58
41	428408.28	2216089.50	82	428495.37	2215048.17
42	428407.75	2216093.55	83	428494.63	2215049.04
43	428407.73	2216093.71	84	428480.90	2215037.40
44	428384.39	2216090.79	85	428481.54	2215036.64
45	428384.83	2216089.87	86	428382.15	2214953.75
46	428386.67	2216085.93	87	428333.52	2214949.92
47	428387.08	2216085.06	88	428313.85	2214965.83

«Автомобильная дорога по ул. Авиаторов (от пр. Ленина
до ул. Речников) в г. Аксай Ростовской области»

№ точки	X	Y	№ точки	X	Y
89	428251.89	2215015.95	97	428364.96	2214865.54
90	428222.85	2214980.13	98	428381.66	2214852.06
91	428236.06	2214969.52	99	428440.15	2214805.94
92	428278.83	2214935.03	100	428447.02	2214800.90
93	428301.36	2214916.85	101	428447.36	2214800.59
94	428298.31	2214863.71	102	428484.78	2214846.76
95	428295.41	2214859.67	103	428485.27	2214848.95
96	428317.41	2214844.45	1	428476.68	2214860.90

4. Перечень координат характерных точек границ зон планируемого размещения линейных объектов, подлежащих реконструкции в связи с изменением их местоположения

Перечень координат характерных точек границ зон планируемого размещения линейных объектов, подлежащих реконструкции в связи с изменением их местоположения представлен в таблице № 3. Система координат МСК – 61, зона 2.

Таблица № 3

№ точки	X	Y
Контур 1		
1	428460.10	2214809.12
2	428452.41	2214805.62
3	428451.80	2214806.07
4	428458.00	2214813.72
1	428460.10	2214809.12

№ точки	X	Y
Контур 2		
5	428471.13	2214829.92
6	428481.45	2214819.97
7	428477.28	2214815.65
8	428467.34	2214825.24
5	428471.13	2214829.92

«Автомобильная дорога по ул. Авиаторов (от пр. Ленина
до ул. Речников) в г. Аксай Ростовской области»

№ точки	X	Y
Контур 3		
9	428247.95	2215011.09
10	428229.05	2215024.23
11	428225.62	2215019.31
12	428244.16	2215006.42
9	428247.95	2215011.09

№ точки	X	Y
Контур 4		
13	428687.30	2215188.71
14	428692.39	2215182.15
15	428699.66	2215187.84
16	428699.22	2215188.50
17	428699.85	2215188.99
18	428695.70	2215195.75
13	428687.30	2215188.71

№ точки	X	Y
Контур 5		
19	428696.53	2215228.25
20	428683.81	2215218.01
21	428682.85	2215226.76
19	428696.53	2215228.25

№ точки	X	Y
Контур 6		
22	428930.70	2215364.75
23	428925.26	2215362.21
24	428917.48	2215378.88
25	428922.31	2215382.72
22	428930.70	2215364.75

№ точки	X	Y
Контур 7		
26	428920.00	2215408.09
27	428913.16	2215402.59

«Автомобильная дорога по ул. Авиаторов (от пр. Ленина
до ул. Речников) в г. Аксай Ростовской области»

№ точки	X	Y
28	428915.24	2215413.86
26	428920.00	2215408.09

№ точки	X	Y
Контур 8		
29	428413.78	2216071.18
30	428416.08	2216071.25
31	428416.50	2216067.68
32	428415.47	2216067.55
29	428413.78	2216071.18

№ точки	X	Y
Контур 9		
33	428408.37	2216088.79
34	428422.14	2216091.66
35	428425.64	2216092.20
36	428425.61	2216092.38
37	428429.53	2216093.19
38	428434.89	2216094.31
39	428435.13	2216093.17
40	428436.93	2216084.52
41	428431.11	2216083.31
42	428427.19	2216082.49
43	428410.15	2216078.95
44	428409.47	2216080.41
33	428408.37	2216088.79

№ точки	X	Y
Контур 10		
45	428384.97	2216090.86
46	428374.25	2216110.34
47	428372.93	2216112.39
48	428372.34	2216112.01
49	428364.52	2216106.98
50	428365.65	2216105.22
51	428366.78	2216103.17
52	428375.05	2216088.14

«Автомобильная дорога по ул. Авиаторов (от пр. Ленина
до ул. Речников) в г. Аксай Ростовской области»

№ точки	X	Y
53	428377.18	2216084.28
54	428377.85	2216083.06
55	428352.61	2216079.98
56	428342.29	2216078.72
57	428342.36	2216078.19
58	428343.27	2216070.66
59	428343.50	2216068.80
60	428382.60	2216073.56
61	428387.22	2216070.81
62	428391.88	2216068.26
63	428393.83	2216071.82
64	428394.43	2216072.90
65	428393.13	2216075.05
66	428387.08	2216085.06
67	428386.67	2216085.94
68	428384.82	2216089.87
69	428384.39	2216090.79
45	428384.97	2216090.86

5. Предельные параметры разрешенного строительства, реконструкции объектов капитального строительства, входящих в состав линейных объектов в границах зон их планируемого размещения

Согласно п.4 ст. 36 Градостроительного кодекса Российской Федерации, действие градостроительного регламента не распространяется на земельные участки, предназначенные для размещения линейных объектов и (или) занятые линейными объектами, в связи с чем предельные параметры разрешенного строительства, реконструкции объектов капитального строительства отсутствуют.

6. Информация о необходимости осуществления мероприятий по защите сохраняемых объектов капитального строительства (здание, строение, сооружение, объекты, строительство которых не завершено), существующих и строящихся на момент подготовки проекта планировки территории, а также объектов капитального строительства,

«Автомобильная дорога по ул. Авиаторов (от пр. Ленина до ул. Речников) в г. Аксай Ростовской области»

планируемых к строительству в соответствии с ранее утвержденной документацией по планировке территории, от возможного негативного воздействия в связи с размещением линейных объектов

Сохраняемые объекты капитального строительства (здание, строение, сооружение, объекты, строительство которых не завершено), существующие и строящиеся на момент подготовки проекта планировки территории отсутствуют.

Границы зон планируемого размещения линейных объектов пересекают границы зон планируемого размещения линейных объектов в соответствии с ранее утвержденной документацией по планировке территории, а именно:

- Границы зон планируемого размещения объекта: «Об утверждении проекта о внесении изменений в проект межевания территории площадью 7,6 га в районе АЗС «Ридер» в городе Аксае Аксайского района Ростовской области», утвержденные Постановлением Администрации Аксайского городского поселения от 28.12.2023 № 915;

- Границы зон планируемого размещения объекта: «Газопровод среднего давления, расположенный по адресу: Ростовская область, Аксайский район, г. Аксай, от ГРС по ул. Денисова до з/у с КН 61:02:0600010:11937», утвержденные Постановлением Администрации Аксайского городского поселения от 15.05.2018 № 362;

- Границы зон планируемого размещения объекта: «Автомобильная дорога от пр-кт Ленина к ул. Садовая в г. Аксае Ростовской области», утвержденные Постановлением Администрации Аксайского городского поселения от 27.07.2018 №660;

- Границы зон планируемого размещения объекта: «Реконструкция автомобильной дороги по ул. Речников (от ул. Садовая до границы Аксайского городского поселения (п. Российский) в г. Аксай Ростовской

«Автомобильная дорога по ул. Авиаторов (от пр. Ленина до ул. Речников) в г. Аксай Ростовской области»

области», утвержденные Постановлением Администрации Аксайского городского поселения от 05.11.2019 № 920;

- Границы зон планируемого размещения объекта: «Об утверждении проекта о внесении изменений в проекта планировки территории и проект межевания территории в г. Аксай Ростовской области, поле № 57 (в границах земельных участков по ул. Авиаторов, ул. Строителей, пр-кт Ленина)»;

- Границы зон планируемого размещения объекта: «Об утверждении проекта планировки территории и проекта межевания территории земельных участков с кадастровыми номерами 61:02:0120101:26531, 61:02:0120101:26100, 61:02:0000000:7420, расположенных в районе улицы Авиаторов, в г. Аксай, Аксайского района Ростовской области, утвержденные Постановлением Администрации Аксайского городского поселения от 17.05.2023 № 340.

7. Информация о необходимости осуществления мероприятий по сохранению объектов культурного наследия от возможного негативного воздействия в связи с размещением линейных объектов

В соответствии с документами территориального планирования, сведениями из единого государственного реестра недвижимости объекты культурного наследия отсутствуют. Необходимость осуществления мероприятий по сохранению объектов культурного наследия от возможного негативного воздействия в связи с размещением линейных объектов отсутствует.

8. Информация о необходимости осуществления мероприятий по охране окружающей среды

Охрана окружающей среды в зоне строительства должна осуществляться в соответствии с действующими нормативными правовыми

актами по вопросам охраны окружающей среды и рациональному использованию природных ресурсов.

При проектировании принимать необходимые меры по предупреждению и устранению негативного воздействия шума, вибрации, и иных негативных физических воздействий на окружающую среду в городских и сельских поселениях, зонах отдыха, местах обитания диких зверей и птиц, в том числе их размножения, на естественные экологические системы и природные ландшафты. Предусмотреть мероприятия по обеспечению негативного воздействия транспортных средств, соблюдать нормативы допустимых выбросов и сбросов веществ и микроорганизмов, а также принимать меры по обезвреживанию загрязняющих веществ, в том числе их нейтрализации, снижению уровня шума и иного негативного воздействия на окружающую среду.

9. Информация о необходимости осуществления мероприятий по защите территории от чрезвычайных ситуаций природного и техногенного характера, в том числе по обеспечению пожарной безопасности и гражданской обороне

В соответствии с федеральным законом от 21 июля 1997 г. N 116-ФЗ "О промышленной безопасности опасных производственных объектов", проектируемая автодорога не относится к опасным производственным объектам, в связи с чем осуществление мероприятий по защите территории от чрезвычайных ситуаций природного и техногенного характера, в том числе по обеспечению пожарной безопасности и гражданской обороне не требуется.



ПРОЕКТМАСТЕР
ПРОЕКТНО-ИЗЫСКАТЕЛЬСКИЙ ИНСТИТУТ

Свидетельство: 127-П №117-3 от «25» марта 2016г.

Заказчик: Администрация Аксайского городского поселения

**«Автомобильная дорога по ул. Авиаторов (от пр. Ленина до
ул. Речников) в г. Аксай Ростовской области»**

ДОКУМЕНТАЦИЯ ПО ПЛАНИРОВКЕ ТЕРРИТОРИИ

Основная часть проекта межевания территории

Раздел 1. «Проект межевания территории. Графическая часть»

015/2023-ПМТ-1

Ростов-на-Дону

2024

Общество с ограниченной ответственностью «Проектмастер»

Свидетельство: 127-П №117-3 от «25» марта 2016г.

Заказчик: Администрация Аксайского городского поселения

**«Автомобильная дорога по ул. Авиаторов (от пр. Ленина до
ул. Речников) в г. Аксай Ростовской области»**

ДОКУМЕНТАЦИЯ ПО ПЛАНИРОВКЕ ТЕРРИТОРИИ

Основная часть проекта межевания территории

Раздел 1. «Проект межевания территории. Графическая часть»

015/2023-ПМТ-1

Директор

Борщевский А.В.

Главный инженер проекта

Борщевский В.В.

Ростов-на-Дону

2024

«Автомобильная дорога по ул. Авиаторов (от пр. Ленина
до ул. Речников) в г. Аксай Ростовской области»

Содержание

№ п/п	Наименование	Страница
1	Содержание	2
2	Состав документации по планировке территории	3
	Графические материалы	4
3	Чертеж межевания территории, М 1:500	5

«Автомобильная дорога по ул. Авиаторов (от пр. Ленина
до ул. Речников) в г. Аксай Ростовской области»

Состав документации по планировке территории

Номер раздела	Обозначение	Наименование
<i>Основная часть проекта планировки территории</i>		
1	015/2023-ППТ-1	Проект планировки территории. Графическая часть
2	015/2023-ППТ-2	Положение о размещении линейных объектов
<i>Материалы по обоснованию проекта планировки территории</i>		
3	015/2023-ППТ-3	Материалы по обоснованию проекта планировки территории. Графическая часть
4	015/2023-ППТ-4	Материалы по обоснованию проекта планировки территории. Пояснительная записка
<i>Основная часть проекта межевания территории</i>		
1	015/2023-ПМТ-1	Проект межевания территории. Графическая часть
2	015/2023-ПМТ-2	Проект межевания территории. Текстовая часть
<i>Материалы по обоснованию проекта межевания территории</i>		
3	015/2023-ПМТ-3	Материалы по обоснованию проекта межевания территории. Графическая часть
4	015/2023-ПМТ-4	Материалы по обоснованию проекта межевания территории. Пояснительная записка


«Автомобильная дорога по ул. Авиаторов (от пр. Ленина
до ул. Речников) в г. Аксай Ростовской области»

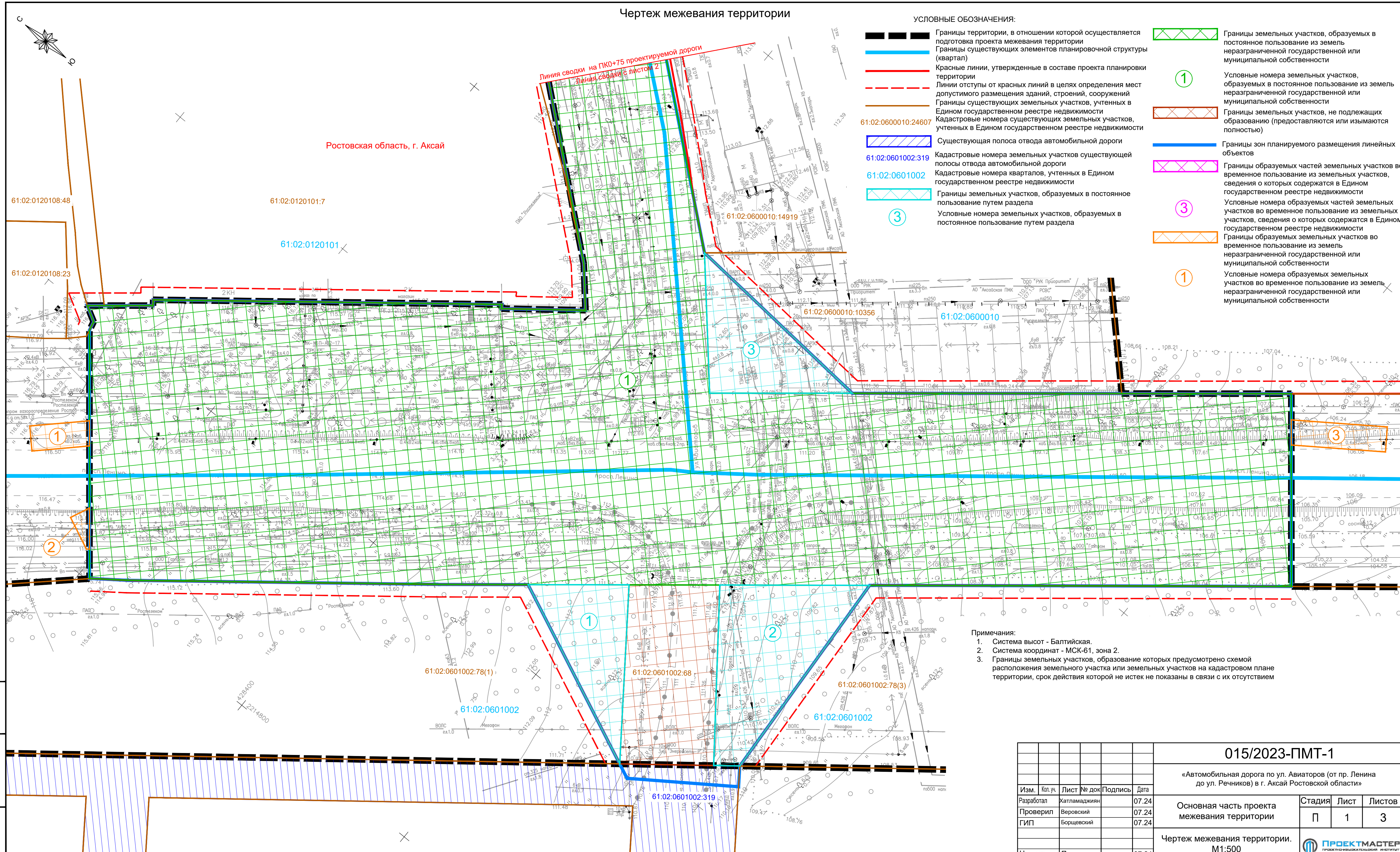
Графические материалы

Чертеж межевания территории


Ростовская область, г. Аксай

УСЛОВНЫЕ ОБОЗНАЧЕНИЯ:

-  Границы территории, в отношении которой осуществляется подготовка проекта межевания территории
-  Границы существующих элементов планировочной структуры (квартал)
-  Красные линии, утвержденные в составе проекта планировки территории
-  Линии отступы от красных линий в целях определения мест допустимого размещения зданий, строений, сооружений
-  Границы существующих земельных участков, учтенных в Едином государственном реестре недвижимости
-  Кадастровые номера существующих земельных участков, учтенных в Едином государственном реестре недвижимости
-  Существующая полоса отвода автомобильной дороги
-  Кадастровые номера земельных участков существующей полосы отвода автомобильной дороги
-  Кадастровые номера кварталов, учтенных в Едином государственном реестре недвижимости
-  Границы земельных участков, образуемых в постоянное пользование путем раздела
-  Условные номера земельных участков, образуемых в постоянное пользование путем раздела
-  Границы земельных участков, образуемых в постоянное пользование из земель неразграниченной государственной или муниципальной собственности
-  Условные номера земельных участков, образуемых в постоянное пользование из земель неразграниченной государственной или муниципальной собственности
-  Границы земельных участков, не подлежащих образованию (предоставляются или изымаются полностью)
-  Границы зон планируемого размещения линейных объектов
-  Границы образуемых частей земельных участков во временное пользование из земельных участков, сведения о которых содержатся в Едином государственном реестре недвижимости
-  Условные номера образуемых частей земельных участков во временное пользование из земельных участков, сведения о которых содержатся в Едином государственном реестре недвижимости
-  Границы образуемых земельных участков во временное пользование из земель неразграниченной государственной или муниципальной собственности
-  Условные номера образуемых земельных участков во временное пользование из земель неразграниченной государственной или муниципальной собственности



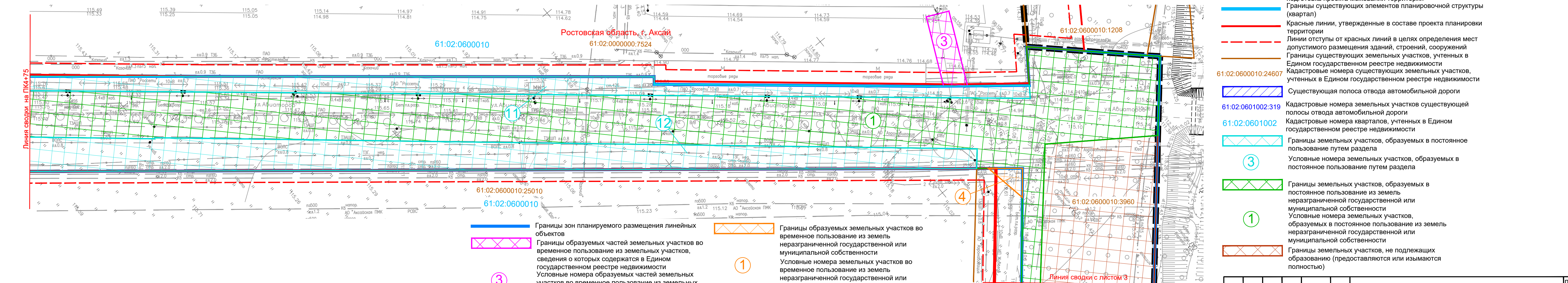
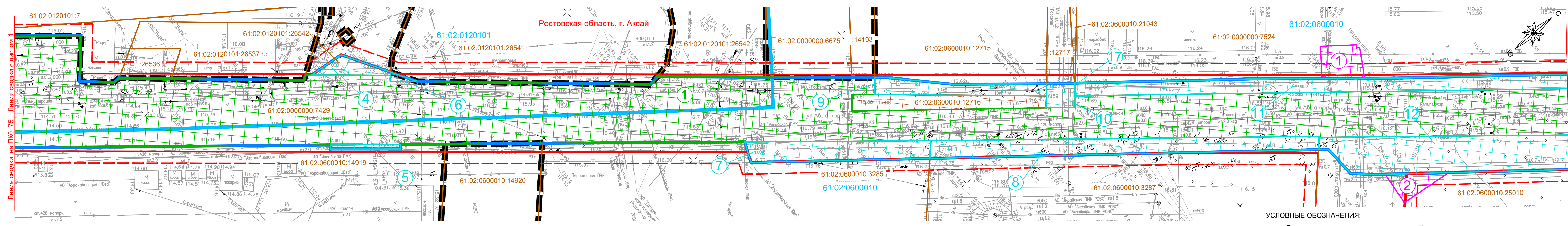
- Примечания:
1. Система высот - Балтийская.
 2. Система координат - МСК-61, зона 2.
 3. Границы земельных участков, образование которых предусмотрено схемой расположения земельного участка или земельных участков на кадастровом плане территории, срок действия которой не истек не показаны в связи с их отсутствием

015/2023-ПМТ-1					
«Автомобильная дорога по ул. Авиаторов (от пр. Ленина до ул. Речников) в г. Аксай Ростовской области»					
Изм.	Кол. уч.	Лист	№ док	Подпись	Дата
Разработал	Хатламаджиян				07.24
Проверил	Веровский				07.24
ГИП	Борщевский				07.24
Н. контр.	Пода				07.24
Основная часть проекта межевания территории				Стадия	Лист
Чертеж межевания территории. М1:500				П	1
Листов				3	3
					
Формат листа 420x699					













Инв.№.N
Подпись и дата
Взам. инв.№.N




Чертеж межевания территории



Ростовская область, г. Аксай

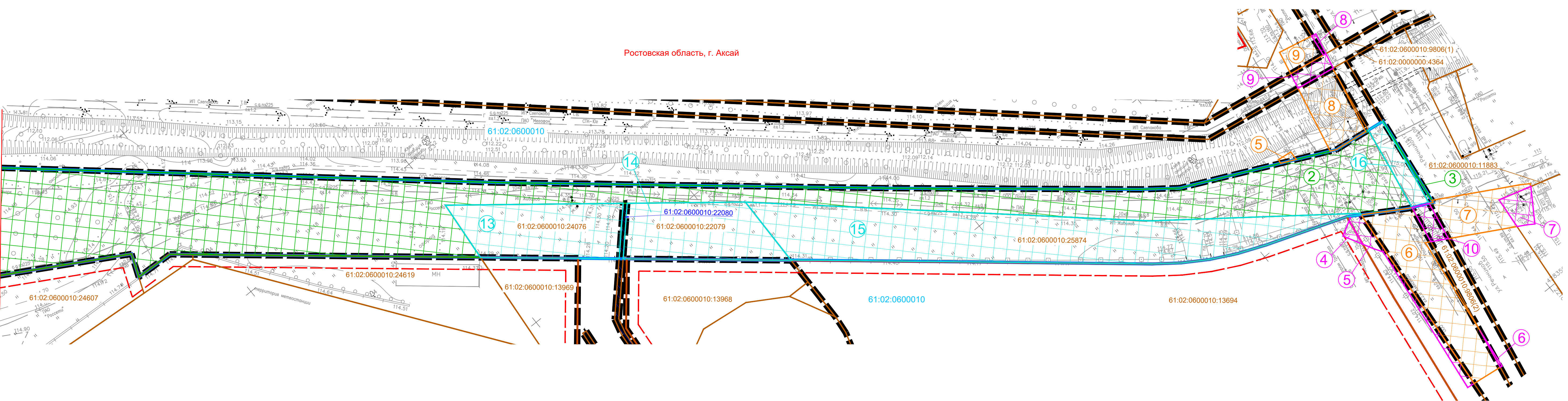
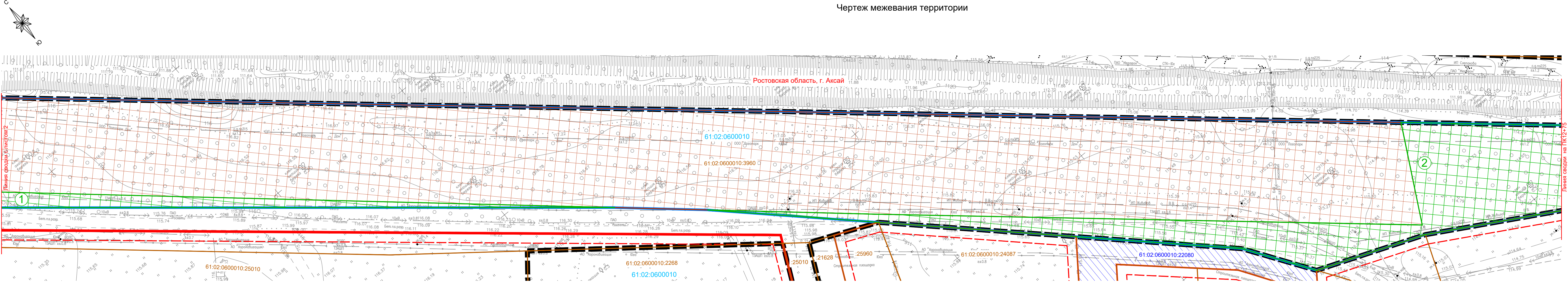


УСЛОВНЫЕ ОБОЗНАЧЕНИЯ:

-  Границы территории, в отношении которой осуществляется подготовка проекта межевания территории
-  Границы существующих элементов планировочной структуры (квартал)
-  Красные линии, утвержденные в составе проекта планировки территории
-  Линии отступы от красных линий в целях определения мест допустимого размещения зданий, строений, сооружений
-  Границы существующих земельных участков, учтенных в Едином государственном реестре недвижимости
-  Кадастровые номера существующих земельных участков, учтенных в Едином государственном реестре недвижимости
-  Существующая полоса отвода автомобильной дороги
-  Кадастровые номера земельных участков существующей полосы отвода автомобильной дороги
-  Кадастровые номера кварталов, учтенных в Едином государственном реестре недвижимости
-  Границы земельных участков, образуемых в постоянное пользование путем раздела
-  Условные номера земельных участков, образуемых в постоянное пользование путем раздела
-  Границы земельных участков, образуемых в постоянное пользование из земель неразграниченной государственной или муниципальной собственности
-  Условные номера земельных участков, образуемых в постоянное пользование из земель неразграниченной государственной или муниципальной собственности
-  Границы земельных участков, не подлежащих образованию (предоставляются или изымаются полностью)

-  Границы зон планируемого размещения линейных объектов
-  Границы образуемых частей земельных участков во временное пользование из земельных участков, сведения о которых содержатся в Едином государственном реестре недвижимости
-  Условные номера образуемых частей земельных участков во временное пользование из земельных участков, сведения о которых содержатся в Едином государственном реестре недвижимости

-  Границы образуемых земельных участков во временное пользование из земель неразграниченной государственной или муниципальной собственности
-  Условные номера земельных участков во временное пользование из земель неразграниченной государственной или муниципальной собственности



УСЛОВНЫЕ ОБОЗНАЧЕНИЯ:

- Границы территории, в отношении которой осуществляется подготовка проекта межевания территории
- Границы существующих элементов планировочной структуры (квартал)
- Красные линии, утвержденные в составе проекта планировки территории
- Линии отступы от красных линий в целях определения мест допустимого размещения зданий, строений, сооружений
- Границы существующих земельных участков, учтенных в Едином государственном реестре недвижимости
- Существующая полоса отвода автомобильной дороги
- Кадастровые номера земельных участков существующей полосы отвода автомобильной дороги
- Кадастровые номера кварталов, учтенных в Едином государственном реестре недвижимости
- Границы земельных участков, образуемых в постоянное пользование путем раздела
- Условные номера земельных участков, образуемых в постоянное пользование путем раздела
- Границы земельных участков, образуемых в постоянное пользование из земель неразграниченной государственной или муниципальной собственности
- Условные номера земельных участков, образуемых в постоянное пользование из земель неразграниченной государственной или муниципальной собственности
- Границы земельных участков, не подлежащих образованию (предоставляются или изымаются полностью)
- Границы зон планируемого размещения линейных объектов
- Границы образуемых частей земельных участков во временное пользование из земельных участков, сведения о которых содержатся в Едином государственном реестре недвижимости
- Условные номера образуемых частей земельных участков во временное пользование из земельных участков, сведения о которых содержатся в Едином государственном реестре недвижимости
- Границы образуемых земельных участков во временное пользование из земель неразграниченной государственной или муниципальной собственности
- Условные номера земельных участков во временное пользование из земель неразграниченной государственной или муниципальной собственности

УИФАН
Подпись и дата
Взлом.инф.п



ПРОЕКТМАСТЕР
ПРОЕКТНО-ИЗЫСКАТЕЛЬСКИЙ ИНСТИТУТ

Свидетельство: 127-П №117-3 от «25» марта 2016г.

Заказчик: Администрация Аксайского городского поселения

**«Автомобильная дорога по ул. Авиаторов (от пр. Ленина до
ул. Речников) в г. Аксай Ростовской области»**

ДОКУМЕНТАЦИЯ ПО ПЛАНИРОВКЕ ТЕРРИТОРИИ

Основная часть проекта межевания территории

Раздел 2. «Проект межевания территории. Текстовая часть»

015/2023-ПМТ-2

Ростов-на-Дону

2024

Общество с ограниченной ответственностью «Проектмастер»

Свидетельство: 127-П №117-3 от «25» марта 2016г.

Заказчик: Администрация Аксайского городского поселения

«Автомобильная дорога по ул. Авиаторов (от пр. Ленина до ул. Речников) в г. Аксай Ростовской области»

ДОКУМЕНТАЦИЯ ПО ПЛАНИРОВКЕ ТЕРРИТОРИИ

Основная часть проекта межевания территории

Раздел 2. «Проект межевания территории. Текстовая часть»

015/2023-ПМТ-2

Директор

Борщевский А.В.

Главный инженер проекта

Борщевский В.В.

Ростов-на-Дону

2024

«Автомобильная дорога по ул. Авиаторов (от пр. Ленина
до ул. Речников) в г. Аксай Ростовской области»

Содержание

№ п/п	Наименование	Страница
1	Содержание	2
2	Состав документации по планировке территории	3
	Текстовая часть	4
3	1. Перечень образуемых земельных участков	5
	2. Перечень координат характерных точек образуемых земельных участков	5
	3. Сведения о границах территории, применительно к которой осуществляется подготовка проекта межевания	13
	4. Вид разрешенного использования образуемых земельных участков, предназначенных для размещения линейных объектов и объектов капитального строительства, проектируемых в составе линейного объекта, а также существующих земельных участков, занятых линейными объектами и объектами капитального строительства, входящими в состав линейных объектов, в соответствии с проектом планировки территории	19
	Приложения	20
4	Перечень образуемых земельных участков	21

«Автомобильная дорога по ул. Авиаторов (от пр. Ленина
до ул. Речников) в г. Аксай Ростовской области»

Состав документации по планировке территории

Номер раздела	Обозначение	Наименование
<i>Основная часть проекта планировки территории</i>		
1	015/2023-ППТ-1	Проект планировки территории. Графическая часть
2	015/2023-ППТ-2	Положение о размещении линейных объектов
<i>Материалы по обоснованию проекта планировки территории</i>		
3	015/2023-ППТ-3	Материалы по обоснованию проекта планировки территории. Графическая часть
4	015/2023-ППТ-4	Материалы по обоснованию проекта планировки территории. Пояснительная записка
<i>Основная часть проекта межевания территории</i>		
1	015/2023-ПМТ-1	Проект межевания территории. Графическая часть
2	015/2023-ПМТ-2	Проект межевания территории. Текстовая часть
<i>Материалы по обоснованию проекта межевания территории</i>		
3	015/2023-ПМТ-3	Материалы по обоснованию проекта межевания территории. Графическая часть
4	015/2023-ПМТ-4	Материалы по обоснованию проекта межевания территории. Пояснительная записка

«Автомобильная дорога по ул. Авиаторов (от пр. Ленина
до ул. Речников) в г. Аксай Ростовской области»

Пояснительная записка

«Автомобильная дорога по ул. Авиаторов (от пр. Ленина до ул. Речников) в г. Аксай Ростовской области»

Пояснительная записка

1. Перечень образуемых земельных участков

Перечень образуемых земельных участков представлены в приложении настоящего раздела.

2. Перечень координат характерных точек образуемых земельных участков

Координаты характерных точек образуемых земельных участков в постоянное пользование, образуемые путем раздела представлены в таблице № 1.

Таблица № 1

61:02:0601002:78:3У1 (1)		
S = 517 кв.м		
№ точки	X	Y
1	428364.93	2214865.56

2	428364.95	2214865.54
3	428320.94	2214846.02
4	428346.16	2214880.70
1	428364.93	2214865.56

61:02:0601002:78:3У2 (2)		
S = 910 кв.м		
№ точки	X	Y
1	428329.26	2214894.34
2	428303.24	2214859.86
3	428298.31	2214863.71
4	428301.37	2214916.84
1	428329.26	2214894.34

61:02:0120101:26542:3У1 (4)		
S = 58 кв.м		
№ точки	X	Y
1	428504.92	2215032.98
2	428505.49	2215032.39
3	428498.63	2215020.72
4	428489.46	2215019.74
1	428504.92	2215032.98

61:02:0600010:10356:3У1 (3)		
S = 573 кв.м		
№ точки	X	Y
1	428382.15	2214953.75
2	428360.06	2214928.45
3	428333.52	2214949.92
1	428382.15	2214953.75

61:02:0600010:14919:3У1 (5)		
S = 19 кв.м		
№ точки	X	Y
1	428494.63	2215049.04
2	428495.37	2215048.17
3	428481.54	2215036.64
4	428480.90	2215037.40

«Автомобильная дорога по ул. Авиаторов (от пр. Ленина
до ул. Речников) в г. Аксай Ростовской области»

1	428494.63	2215049.04
---	-----------	------------

6	428596.80	2215117.43
1	428630.29	2215146.18

61:02:0120101:26541:3У1 (6)		
S = 8 кв.м		
№ точки	X	Y
1	428509.23	2215038.74
2	428505.49	2215032.39
3	428503.86	2215034.08
1	428509.23	2215038.74

61:02:0600010:12717:3У1 (10)		
S = 46 кв.м		
№ точки	X	Y
1	428634.03	2215153.23
2	428635.94	2215151.01
3	428637.90	2215148.40
4	428632.49	2215144.03
5	428632.30	2215143.87
6	428630.29	2215146.18
7	428628.23	2215148.48
1	428634.03	2215153.23

61:02:0600010:3285:3У1 (7)		
S = 231 кв.м		
№ точки	X	Y
1	428597.03	2215139.06
2	428600.17	2215135.74
3	428563.39	2215104.99
4	428561.23	2215110.06
1	428597.03	2215139.06

61:02:0000000:7524:3У1 (11)		
S = 1418 кв.м		
№ точки	X	Y
1	428932.85	2215395.38
2	428934.77	2215392.62
3	428913.96	2215376.08
4	428859.89	2215331.61
5	428861.11	2215330.07
6	428846.26	2215318.04
7	428701.73	2215200.81
8	428673.68	2215177.28
9	428638.10	2215148.55
10	428635.93	2215151.03
1	428932.85	2215395.38

61:02:0600010:3287:3У1 (8)		
S = 398 кв.м		
№ точки	X	Y
1	428674.80	2215202.06
2	428676.95	2215199.78
3	428677.14	2215199.58
4	428600.17	2215135.74
5	428597.03	2215139.06
1	428674.80	2215202.06

61:02:0600010:12715:3У1 (9)		
S = 146 кв.м		
№ точки	X	Y
1	428630.29	2215146.18
2	428632.30	2215143.87
3	428613.68	2215128.22
4	428602.37	2215116.40
5	428599.63	2215114.06

61:02:0600010:25010:3У1 (12)		
S = 2284 кв.м		
№ точки	X	Y
1	428910.79	2215400.68
2	428914.06	2215396.86
3	428849.17	2215342.82
4	428837.21	2215332.86
5	428760.37	2215268.87

«Автомобильная дорога по ул. Авиаторов (от пр. Ленина
до ул. Речников) в г. Аксай Ростовской области»

6	428751.33	2215261.34
7	428751.14	2215261.54
8	428694.25	2215214.13
9	428692.36	2215212.56
10	428676.95	2215199.78
11	428674.80	2215202.06
12	428676.79	2215203.66
13	428677.12	2215212.03
14	428681.49	2215216.15
1	428910.79	2215400.68

61:02:0600010:24076:3У1 (13)		
S = 517 кв.м		
№ точки	X	Y
1	428509.40	2215935.11
2	428536.53	2215900.67
3	428521.08	2215899.36
4	428505.81	2215917.96
5	428499.39	2215925.77
1	428509.40	2215935.11

61:02:0600010:22079:3У1 (14)		
S = 494 кв.м		
№ точки	X	Y
1	428508.78	2215935.90
2	428498.75	2215926.54
3	428498.19	2215927.23
4	428472.48	2215958.54
5	428472.59	2215958.54
6	428490.76	2215958.77
1	428508.78	2215935.90

61:02:0600010:25874:3У1 (15)		
S = 1510 кв.м		
№ точки	X	Y
1	428490.76	2215958.77
2	428472.59	2215958.54
3	428416.08	2216027.22
4	428411.76	2216032.97
5	428408.01	2216038.98
6	428404.80	2216045.29
7	428402.10	2216051.95
8	428394.98	2216071.99
9	428393.13	2216075.05
10	428393.59	2216075.09
11	428424.69	2216033.44
1	428490.76	2215958.77

61:02:0600010:9806:3У1 (16)		
S = 94 кв.м		
№ точки	X	Y
1	428407.75	2216093.55
2	428408.28	2216089.50
3	428397.39	2216087.81
4	428386.67	2216085.93
5	428384.83	2216089.87
6	428396.77	2216091.97
1	428407.75	2216093.55

61:02:0600010:21043:3У1 (17)		
S = 1 кв.м		
№ точки	X	Y
1	428638.10	2215148.56
2	428637.90	2215148.40
3	428635.93	2215151.03
1	428638.10	2215148.56

«Автомобильная дорога по ул. Авиаторов (от пр. Ленина
до ул. Речников) в г. Аксай Ростовской области»

Координаты характерных точек образуемых земельных участков в постоянное пользование из земель неразграниченной государственной или муниципальной собственности представлены в таблице № 2.

Таблица № 2

61:02:0000000:3У1 (1)		
S = 28345 кв.м		
№ точки	X	Y
1	428952.39	2215423.48
2	428965.65	2215407.98
3	428963.17	2215405.74
4	428940.45	2215384.44
5	428934.77	2215392.62
6	428932.85	2215395.38
7	428635.93	2215151.03
8	428634.03	2215153.23
9	428628.23	2215148.48
10	428589.60	2215116.85
11	428592.29	2215113.67
12	428596.80	2215117.43
13	428599.63	2215114.06
14	428595.08	2215110.17
15	428578.29	2215095.80
16	428557.05	2215077.61
17	428554.49	2215078.07
18	428509.23	2215038.74
19	428503.86	2215034.08
20	428504.92	2215032.98
21	428489.46	2215019.74
22	428488.26	2215018.72
23	428487.07	2215019.49
24	428451.17	2214988.30
25	428449.36	2214988.23
26	428442.87	2214982.39
27	428450.70	2214973.67
28	428402.96	2214933.56
29	428395.62	2214925.16
30	428411.47	2214912.81
31	428411.99	2214913.69
32	428477.52	2214862.00

33	428476.68	2214860.90
34	428488.90	2214851.00
35	428485.27	2214848.95
36	428484.78	2214846.76
37	428447.39	2214800.63
38	428440.15	2214805.94
39	428381.66	2214852.06
40	428364.96	2214865.54
41	428364.95	2214865.54
42	428346.16	2214880.70
43	428329.26	2214894.34
44	428301.37	2214916.84
45	428301.36	2214916.85
46	428301.36	2214916.85
47	428278.83	2214935.03
48	428236.06	2214969.52
49	428222.85	2214980.13
50	428251.89	2215015.95
51	428313.85	2214965.83
52	428333.52	2214949.92
53	428360.06	2214928.45
54	428382.15	2214953.75
55	428481.54	2215036.64
56	428495.37	2215048.17
57	428504.26	2215055.58
58	428523.46	2215071.59
59	428563.39	2215104.99
60	428600.17	2215135.74
61	428677.14	2215199.58
62	428676.95	2215199.78
63	428692.36	2215212.56
64	428694.25	2215214.13
65	428751.14	2215261.54
66	428751.33	2215261.34
67	428760.37	2215268.87
68	428837.21	2215332.86

«Автомобильная дорога по ул. Авиаторов (от пр. Ленина
до ул. Речников) в г. Аксай Ростовской области»

69	428849.17	2215342.82
70	428914.06	2215396.86
71	428912.25	2215398.97
72	428910.79	2215400.68
73	428920.00	2215408.09
74	428779.91	2215577.90
75	428928.42	2215406.90
1	428952.39	2215423.48

61:02:0600010:3У1 (2)		
S = 6736 кв.м		
№ точки	X	Y
1	428644.75	2215783.27
2	428615.98	2215768.08
3	428727.85	2215637.84
4	428760.99	2215599.69
5	428724.21	2215638.21
6	428681.66	2215682.79
7	428645.96	2215720.19
8	428626.02	2215733.77
9	428613.04	2215766.93
10	428575.68	2215832.88
11	428570.11	2215830.71
12	428569.69	2215840.17
13	428566.07	2215844.58
14	428521.08	2215899.36
15	428536.53	2215900.67

16	428509.40	2215935.11
17	428508.78	2215935.90
18	428490.76	2215958.77
19	428424.69	2216033.44
20	428393.59	2216075.09
21	428393.13	2216075.05
22	428387.08	2216085.06
23	428386.67	2216085.93
24	428397.39	2216087.81
25	428408.28	2216089.50
26	428409.47	2216080.41
27	428426.30	2216044.35
28	428432.14	2216036.59
29	428471.87	2215987.71
30	428532.90	2215914.08
1	428644.75	2215783.27

61:02:0600010:3У2 (3)		
S = 11 кв.м		
№ точки	X	Y
1	428384.83	2216089.87
2	428384.39	2216090.79
3	428407.73	2216093.71
4	428407.75	2216093.55
5	428396.77	2216091.97
1	428384.83	2216089.87

«Автомобильная дорога по ул. Авиаторов (от пр. Ленина
до ул. Речников) в г. Аксай Ростовской области»

Координаты характерных точек образуемых частей земельных участков во временное пользование из земельных участков, сведения о которых содержатся в Едином государственном реестре недвижимости представлены в таблице № 3.

Таблица № 3

61:02:0000000:7524/чзу1 (1)		
S = 88 кв.м		
№ точки	X	Y
1	428687.30	2215188.71
2	428692.39	2215182.15
3	428699.66	2215187.84
4	428699.22	2215188.50
5	428699.85	2215188.99
6	428695.70	2215195.75
1	428687.30	2215188.71

61:02:0600010:25010/чзу1 (2)		
S = 61 кв.м		
№ точки	X	Y
1	428696.53	2215228.25
2	428683.81	2215218.01
3	428682.85	2215226.76
1	428696.53	2215228.25

61:02:0000000:7524/чзу2 (3)		
S = 115 кв.м		
№ точки	X	Y
1	428930.70	2215364.75
2	428925.26	2215362.21
3	428917.48	2215378.88
4	428922.31	2215382.72
1	428930.70	2215364.75

61:02:0600010:13694/чзу1 (4)		
S = 11 кв.м		
№ точки	X	Y
1	428393.83	2216071.82
2	428391.88	2216068.26
3	428387.22	2216070.81
1	428393.83	2216071.82

61:02:0600010:25874/чзу1 (5)		
S = 81 кв.м		
№ точки	X	Y
1	428393.13	2216075.05
2	428394.43	2216072.90
3	428393.83	2216071.82
4	428387.22	2216070.81
5	428384.64	2216072.23
6	428382.60	2216073.56
7	428343.50	2216068.80
8	428343.27	2216070.66
1	428393.13	2216075.05

61:02:0600010:9806/чзу1 (6)		
S = 3 кв.м		
№ точки	X	Y
1	428352.61	2216079.98
2	428342.36	2216078.19
3	428342.29	2216078.72
1	428352.61	2216079.98

«Автомобильная дорога по ул. Авиаторов (от пр. Ленина
до ул. Речников) в г. Аксай Ростовской области»

61:02:0600010:11883/чзу1 (7)		
S = 53 кв.м		
№ точки	X	Y
1	428372.34	2216112.01
2	428374.68	2216103.84
3	428366.78	2216103.17
4	428365.65	2216105.22
5	428364.52	2216106.98
1	428372.34	2216112.01

61:02:0000000:4364/чзу1 (9)		
S = 40 кв.м		
№ точки	X	Y
1	428429.53	2216093.19
2	428431.11	2216083.31
3	428427.19	2216082.49
4	428425.64	2216092.20
5	428425.64	2216092.20
6	428425.61	2216092.38
1	428429.53	2216093.19

61:02:0600010:9806/чзу2 (8)		
S = 5 кв.м		
№ точки	X	Y
1	428434.89	2216094.31
2	428435.13	2216093.17
3	428429.64	2216092.50
4	428429.53	2216093.19
1	428434.89	2216094.31

61:02:0600010:9806/чзу3 (10)		
S = 41 кв.м		
№ точки	X	Y
1	428384.82	2216089.87
2	428386.37	2216086.57
3	428386.67	2216085.94
4	428377.18	2216084.28
5	428375.05	2216088.14
1	428384.82	2216089.87

Координаты характерных точек образуемых земельных участков во временное пользование из земель неразграниченной государственной собственности представлены в таблице № 4.

Таблица 4

61:02:0120101:3У1 (1)		
S = 84 кв.м		
№ точки	X	Y
1	428471.13	2214829.92
2	428481.45	2214819.97
3	428477.28	2214815.65
4	428467.34	2214825.24
1	428471.13	2214829.92

61:02:0601002:3У1 (2)		
S = 25 кв.м		
№ точки	X	Y
1	428460.10	2214809.12
2	428452.41	2214805.62
3	428451.80	2214806.07
4	428458.00	2214813.72
1	428460.10	2214809.12

«Автомобильная дорога по ул. Авиаторов (от пр. Ленина
до ул. Речников) в г. Аксай Ростовской области»

61:02:0600010:3У3 (3)		
S = 137 кв.м		
№ точки	X	Y
1	428247.95	2215011.09
2	428229.05	2215024.23
3	428225.62	2215019.31
4	428244.16	2215006.42
1	428247.95	2215011.09

61:02:0600010:3У4 (4)		
S = 33 кв.м		
№ точки	X	Y
1	428920.00	2215408.09
2	428913.16	2215402.59
3	428915.24	2215413.86
1	428920.00	2215408.09

61:02:0600010:3У5 (5)		
S = 6 кв.м		
№ точки	X	Y
1	428413.78	2216071.18
2	428416.08	2216071.25
3	428416.50	2216067.68
4	428415.47	2216067.55
1	428413.78	2216071.18

61:02:0600010:3У6 (6)		
S = 439 кв.м		
№ точки	X	Y
1	428377.85	2216083.06
2	428377.18	2216084.28
3	428386.67	2216085.94
4	428387.08	2216085.06
5	428393.13	2216075.05
6	428343.27	2216070.66
7	428342.36	2216078.19

8	428352.61	2216079.98
1	428377.85	2216083.06

61:02:0600010:3У7 (7)		
S = 182 кв.м		
№ точки	X	Y
1	428384.97	2216090.86
2	428384.39	2216090.79
3	428384.82	2216089.87
4	428375.05	2216088.14
5	428366.78	2216103.17
6	428374.68	2216103.84
7	428372.34	2216112.01
8	428372.93	2216112.39
9	428374.25	2216110.34
1	428384.97	2216090.86

61:02:0600010:3У8 (8)		
S = 177 кв.м		
№ точки	X	Y
1	428422.14	2216091.66
2	428425.64	2216092.2
3	428427.19	2216082.49
4	428410.15	2216078.95
5	428409.47	2216080.41
6	428408.37	2216088.79
1	428422.14	2216091.66

61:02:0600010:3У9 (9)		
S = 52 кв.м		
№ точки	X	Y
1	428435.13	2216093.17
2	428436.93	2216084.52
3	428431.11	2216083.31
4	428429.64	2216092.50
1	428435.13	2216093.17

«Автомобильная дорога по ул. Авиаторов (от пр. Ленина до ул. Речников) в г. Аксай Ростовской области»

3. Сведения о границах территории, применительно к которой осуществляется подготовка проекта межевания, содержащие перечень координат характерных точек таких границ

Подготовка проекта межевания территории для размещения объекта осуществляется в отношении следующей территории – Ростовской области, Аксайского муниципального района Аксайского городского поселения города Аксай.

Общая площадь территории в постоянное пользование составляет **60023 кв.м.** из них:

24931 кв.м. – земельные участки, образуемые путем раздела или предоставляемые полностью.

35092 кв.м. – земельные участки, образуемые из земель неразграниченной государственной собственности.

Общая площадь территории во временное пользование составляет **1633 кв.м.** из них:

498 кв.м. – образуемые части земельных участков.

1135 кв.м. – земельные участки, образуемые из земель неразграниченной государственной собственности.

Площадь существующего отвода автомобильной дороги составляет **129 кв.м.**

Существующий отвод автомобильной дороги представлен земельными участками с кадастровыми номерами 61:02:0601002:319 и 61:02:0600010:22080.

Координаты характерных точек границы территории, применительно к которой осуществляется подготовка проекта межевания территории представлены в таблице № 5.

Таблица № 5

№ точки	X	Y
1	428425.64	2216092.20
2	428408.28	2216089.50
3	428409.47	2216080.41

4	428426.30	2216044.35
5	428432.14	2216036.59
6	428471.87	2215987.71
7	428532.90	2215914.08
8	428965.65	2215407.98

«Автомобильная дорога по ул. Авиаторов (от пр. Ленина
до ул. Речников) в г. Аксай Ростовской области»

9	428963.17	2215405.74	51	428645.90	2214996.20
10	428940.45	2215384.44	52	428638.94	2214990.84
11	428957.96	2215359.21	53	428619.78	2214976.07
12	428961.89	2215362.25	54	428570.75	2214938.28
13	428998.24	2215295.80	55	428568.11	2214941.11
14	428981.81	2215286.66	56	428566.48	2214939.54
15	428992.50	2215267.22	57	428541.81	2214966.06
16	429007.92	2215279.07	58	428543.68	2214967.90
17	429111.94	2215130.86	59	428546.98	2214971.02
18	429188.01	2215026.50	60	428543.92	2214974.11
19	429164.43	2215005.72	61	428543.48	2214974.56
20	429153.65	2214996.24	62	428550.27	2214980.92
21	429058.89	2215071.88	63	428533.98	2214999.47
22	428996.71	2214993.13	64	428530.16	2215003.47
23	428924.43	2215048.81	65	428520.24	2214994.38
24	428871.80	2214991.29	66	428517.66	2214992.02
25	428853.08	2215008.51	67	428499.82	2215011.21
26	428848.99	2215004.85	68	428488.26	2215018.72
27	428848.28	2215005.51	69	428487.07	2215019.49
28	428751.12	2215080.49	70	428451.17	2214988.30
29	428749.53	2215081.72	71	428449.36	2214988.23
30	428717.39	2215057.60	72	428442.87	2214982.39
31	428715.32	2215056.05	73	428450.70	2214973.67
32	428656.45	2215123.79	74	428402.96	2214933.56
33	428652.63	2215120.56	75	428395.62	2214925.16
34	428618.49	2215091.71	76	428411.47	2214912.81
35	428615.69	2215094.93	77	428411.99	2214913.69
36	428599.63	2215114.06	78	428477.52	2214862.00
37	428595.08	2215110.17	79	428476.68	2214860.90
38	428578.29	2215095.80	80	428488.90	2214851.00
39	428595.38	2215075.84	81	428488.49	2214850.72
40	428597.67	2215073.15	82	428485.27	2214848.95
41	428577.91	2215057.04	83	428484.78	2214846.76
42	428596.38	2215035.54	84	428447.36	2214800.59
43	428606.01	2215024.54	85	428487.01	2214763.91
44	428608.19	2215026.42	86	428523.56	2214736.10
45	428624.44	2215039.51	87	428559.64	2214707.47
46	428625.56	2215040.45	88	428627.27	2214653.81
47	428626.17	2215039.73	89	428666.69	2214620.92
48	428647.42	2215014.81	90	428644.84	2214592.76
49	428637.37	2215006.43	91	428554.21	2214663.63
50	428645.25	2214996.89	92	428507.74	2214699.96

«Автомобильная дорога по ул. Авиаторов (от пр. Ленина
до ул. Речников) в г. Аксай Ростовской области»

93	428320.94	2214846.02	135	428681.66	2215682.79
94	428303.24	2214859.86	136	428645.96	2215720.19
95	428298.31	2214863.71	137	428626.02	2215733.77
96	428213.55	2214929.98	138	428613.04	2215766.93
97	428201.70	2214939.24	139	428575.68	2215832.88
98	428126.55	2214998.52	140	428570.11	2215830.71
99	428154.80	2215034.79	141	428569.69	2215840.17
100	428222.85	2214980.13	142	428566.07	2215844.58
101	428251.89	2215015.95	143	428521.08	2215899.36
102	428283.43	2214990.44	144	428505.81	2215917.96
103	428307.25	2215014.71	145	428478.86	2215895.80
104	428363.37	2215071.73	146	428430.96	2215891.81
105	428309.08	2215115.92	147	428390.30	2215845.11
106	428396.86	2215205.12	148	428391.13	2215754.68
107	428440.90	2215158.67	149	428474.45	2215684.99
108	428517.30	2215223.16	150	428470.72	2215679.32
109	428428.34	2215317.03	151	428466.76	2215682.69
110	428504.90	2215381.67	152	428467.51	2215683.69
111	428489.07	2215398.41	153	428464.18	2215686.31
112	428440.89	2215449.34	154	428462.66	2215684.72
113	428440.89	2215449.34	155	428384.81	2215749.36
114	428377.78	2215516.06	156	428381.38	2215756.64
115	428372.60	2215517.80	157	428383.40	2215843.97
116	428371.78	2215514.81	158	428385.96	2215849.84
117	428353.55	2215521.36	159	428421.55	2215891.25
118	428354.36	2215524.35	160	428432.93	2215900.66
119	428354.99	2215524.20	161	428437.66	2215901.95
120	428360.68	2215538.12	162	428490.68	2215907.29
121	428376.70	2215532.42	163	428490.58	2215908.29
122	428377.63	2215532.09	164	428437.48	2215902.93
123	428385.32	2215529.30	165	428433.79	2215901.93
124	428391.74	2215526.97	166	428434.00	2215902.47
125	428407.72	2215521.17	167	428436.40	2215910.57
126	428417.23	2215547.38	168	428484.35	2215914.51
127	428419.15	2215546.69	169	428488.45	2215915.56
128	428429.16	2215543.07	170	428499.39	2215925.77
129	428433.42	2215541.50	171	428509.40	2215935.11
130	428488.97	2215558.08	172	428508.78	2215935.90
131	428523.32	2215517.38	173	428498.75	2215926.54
132	428733.11	2215617.54	174	428487.95	2215916.46
133	428729.91	2215624.96	175	428484.19	2215915.49
134	428724.21	2215638.21	176	428435.44	2215911.49

«Автомобильная дорога по ул. Авиаторов (от пр. Ленина
до ул. Речников) в г. Аксай Ростовской области»

177	428429.23	2215914.73	219	428384.39	2216090.79
178	428424.49	2215920.66	220	428407.73	2216093.71
179	428421.91	2215921.59	221	428407.75	2216093.55
180	428415.61	2215921.32	222	428425.02	2216096.03
181	428414.76	2215924.95	223	428422.49	2216111.83
182	428402.42	2215922.80	224	428422.38	2216112.24
183	428396.13	2215958.85	225	428241.11	2216769.43
184	428391.04	2215963.94	226	428234.21	2216807.37
185	428349.73	2215963.94	227	428235.11	2216845.20
186	428328.94	2215984.73	228	428294.56	2216845.79
187	428328.94	2216014.14	229	428300.87	2216924.05
188	428338.31	2216023.62	230	428302.92	2216953.00
189	428339.22	2216043.68	231	428306.96	2217001.79
190	428337.42	2216064.13	232	428313.53	2217082.91
191	428317.78	2216062.09	233	428319.50	2217157.25
192	428303.01	2216060.76	234	428321.96	2217188.47
193	428302.46	2216067.06	235	428324.06	2217199.24
194	428393.13	2216075.05	236	428323.71	2217209.95
195	428387.08	2216085.06	237	428328.88	2217273.09
196	428386.67	2216085.93	238	428162.29	2217266.51
197	428324.19	2216075.01	239	428139.39	2217266.51
198	428216.39	2216066.40	240	428127.63	2217265.04
199	428108.89	2216063.77	241	428062.89	2217262.32
200	428038.89	2216063.22	242	427881.64	2217258.61
201	428027.33	2216064.29	243	427878.83	2217287.19
202	427997.49	2216068.26	244	427862.57	2217292.23
203	427987.44	2216070.08	245	427863.75	2217296.05
204	427945.99	2216079.71	246	427882.55	2217290.22
205	427924.05	2216084.84	247	427885.26	2217262.68
206	427850.40	2216103.79	248	428062.76	2217266.32
207	427851.43	2216107.78	249	428127.30	2217269.03
208	427925.03	2216088.84	250	428139.15	2217270.51
209	427946.92	2216083.73	251	428162.21	2217270.51
210	427988.27	2216074.12	252	428333.25	2217277.27
211	427998.13	2216072.33	253	428332.05	2217263.17
212	428027.79	2216068.39	254	428326.92	2217200.08
213	428039.07	2216067.34	255	428325.58	2217183.65
214	428085.10	2216067.52	256	428323.49	2217156.93
215	428108.83	2216067.89	257	428317.52	2217082.59
216	428216.18	2216070.51	258	428310.95	2217001.47
217	428323.79	2216079.11	259	428306.91	2216952.69
218	428384.83	2216089.87	260	428304.86	2216923.75

«Автомобильная дорога по ул. Авиаторов (от пр. Ленина
до ул. Речников) в г. Аксай Ростовской области»

261	428298.40	2216843.65		303	428595.22	2216115.02
262	428298.26	2216841.83		304	428581.51	2216113.13
263	428239.02	2216841.24		305	428568.28	2216111.32
264	428238.22	2216807.68		306	428460.61	2216096.29
265	428245.01	2216770.32		307	428429.64	2216092.50
266	428426.40	2216112.68		308	428434.99	2216059.15
267	428428.99	2216096.56		309	428675.31	2215787.66
268	428459.91	2216100.35		310	428972.76	2215439.87
269	428567.72	2216115.41		311	428990.34	2215451.25
270	428580.95	2216117.21		312	428994.21	2215453.62
271	428629.81	2216123.94		313	429009.90	2215464.59
272	428649.74	2216126.37		314	429026.19	2215462.29
273	428716.06	2216134.80		315	429027.71	2215462.08
274	428740.71	2216139.69		316	429204.01	2215605.36
275	428772.12	2216146.31		317	429289.96	2215677.82
276	428797.26	2216157.97		318	429290.38	2215690.10
277	428822.03	2216180.11		319	429291.66	2215691.22
278	428830.68	2216188.25		320	429324.26	2215688.82
279	428893.44	2216247.95		321	429408.44	2215685.44
280	429008.19	2216363.41		322	429447.60	2215683.87
281	429059.79	2216415.63		323	429484.13	2215682.40
282	429099.78	2216455.09		324	429500.50	2215681.74
283	429131.85	2216488.64		325	429548.73	2215679.82
284	429206.19	2216562.98		326	429548.58	2215675.82
285	429210.05	2216558.20		327	429500.34	2215677.74
286	429207.13	2216555.27		328	429483.97	2215678.40
287	429205.87	2216556.82		329	429447.44	2215679.87
288	429134.79	2216485.76		330	429408.28	2215681.44
289	429102.71	2216452.20		331	429324.03	2215684.83
290	429062.70	2216412.71		332	429294.27	2215687.02
291	429011.11	2216360.51		333	429293.89	2215675.90
292	428896.32	2216245.00		334	429206.53	2215602.26
293	428877.78	2216227.37		335	429028.88	2215457.87
294	428877.24	2216228.16		336	429010.90	2215460.41
295	428797.24	2216153.22		337	428996.40	2215450.27
296	428773.40	2216142.37		338	428992.51	2215447.89
297	428716.74	2216130.73		339	428972.00	2215434.61
298	428650.25	2216122.28		340	428672.29	2215785.03
299	428630.34	2216119.86		341	428431.22	2216057.37
300	428596.77	2216115.23		1	428425.64	2216092.20
301	428596.63	2216116.71		Внутренний контур 1		
302	428595.06	2216116.56		342	428639.31	2215019.48

«Автомобильная дорога по ул. Авиаторов (от пр. Ленина
до ул. Речников) в г. Аксай Ростовской области»

343	428634.30	2215024.88		377	428567.87	2214994.56
344	428605.70	2215000.59		378	428591.03	2215014.56
345	428610.48	2214994.98		379	428581.34	2215025.03
342	428639.31	2215019.48		380	428579.30	2215035.94
Внутренний контур 2				381	428570.12	2215044.97
346	428585.69	2215068.33		382	428565.77	2215050.80
347	428584.04	2215070.75		383	428564.02	2215053.37
348	428581.76	2215069.05		384	428573.78	2215060.93
349	428583.38	2215066.70		385	428568.53	2215070.60
346	428585.69	2215068.33		386	428560.88	2215076.93
Внутренний контур 3				358	428557.05	2215077.61
350	428503.81	2215007.62		Внутренний контур 6		
351	428505.43	2215009.11		387	428487.59	2215109.43
352	428503.36	2215011.56		388	428468.45	2215093.29
353	428501.71	2215010.07		389	428504.26	2215055.58
350	428503.81	2215007.62		390	428523.46	2215071.59
Внутренний контур 4				387	428487.59	2215109.43
354	428503.96	2215016.43		Внутренний контур 7		
355	428503.98	2215019.60		391	428738.13	2215611.08
356	428501.19	2215019.60		392	428636.21	2215562.41
357	428501.29	2215016.36		393	428703.21	2215481.50
354	428503.96	2215016.43		394	428706.53	2215484.26
Внутренний контур 5				395	428786.84	2215548.37
358	428557.05	2215077.61		391	428738.13	2215611.08
359	428554.49	2215078.07		Внутренний контур 8		
360	428509.23	2215038.74		396	428430.70	2215927.74
361	428505.49	2215032.39		397	428436.24	2215919.90
362	428508.18	2215029.61		398	428445.60	2215915.57
363	428523.01	2215021.72		399	428458.12	2215916.39
364	428523.94	2215022.43		400	428467.65	2215920.86
365	428529.39	2215019.71		401	428469.64	2215915.10
366	428533.96	2215019.90		402	428484.98	2215916.37
367	428534.44	2215023.96		403	428498.19	2215927.23
368	428531.23	2215027.96		404	428472.48	2215958.54
369	428548.45	2215041.30		405	428472.59	2215958.54
370	428550.84	2215038.15		406	428465.73	2215958.45
371	428538.72	2215028.69		407	428454.81	2215958.31
372	428542.92	2215023.89		408	428450.14	2215957.88
373	428553.00	2215013.75		409	428445.96	2215956.64
374	428552.01	2215010.33		410	428442.06	2215954.70
375	428562.34	2214999.54		411	428438.55	2215952.11
376	428562.90	2215000.13		412	428435.55	2215948.96

«Автомобильная дорога по ул. Авиаторов (от пр. Ленина до ул. Речников) в г. Аксай Ростовской области»

413	428433.14	2215945.32		416	428430.11	2215932.74
414	428431.40	2215941.33		417	428430.60	2215928.41
415	428430.38	2215937.09		396	428430.70	2215927.74

4. Вид разрешенного использования образуемых земельных участков, предназначенных для размещения линейных объектов и объектов капитального строительства, проектируемых в составе линейного объекта, а также существующих земельных участков, занятых линейными объектами и объектами капитального строительства, входящими в состав линейных объектов, в соответствии с проектом планировки территории

В проекте межевания территории для размещения проектируемого объекта в отношении образуемых земельных участков в границах населенного пункта устанавливаемая категория земель - **земли населенных пунктов**, устанавливаемый вид разрешенного использования – **Улично-дорожная сеть (12.0.1)**.

Для переустройства инженерных коммуникаций в границах населенного пункта устанавливаемая категория земель - **земли населенных пунктов**, устанавливаемый вид разрешенного использования - **Предоставление коммунальных услуг (3.1.1)**.

Вид разрешенного использования устанавливается в соответствии с Приказом от 10 ноября 2020 года N П/0412 «Об утверждении классификатора видов разрешенного использования земельных участков (с изменениями на 23 июня 2022 года).

«Автомобильная дорога по ул. Авиаторов (от пр. Ленина
до ул. Речников) в г. Аксай Ростовской области»

Приложения

Перечень образуемых земельных участков																
Номер образуемого земельного участка/части земельного участка согласно чертёжу межевания	Условный номер образуемого земельного участка/части земельного участка	Номера характерных точек образуемого земельного участка/части земельного участка	Кадастровый номер земельного участка/ кадастрового квартала из которого образуется земельный участок/часть земельного участка	Местоположение образуемого земельного участка/части земельного участка	Правообладатель	Вид права	Сведения об отнесении к определенной категории земель существующего земельного участка	Вид разрешенного использования существующего земельного участка	Сведения об отнесении образуемого земельного участка/части земельного участка к определенной категории земель	Вид разрешенного использования образуемого земельного участка/части земельного участка	Площадь исходного земельного участка, кв. м	Площадь образуемого земельного участка/части земельного участка, кв.м	Способ образования земельного участка/части земельного участка	Сведения об отнесении (неотнесении) образуемого земельного участка/части земельного участка к территории общего пользования	Кадастровые номера существующих земельных участков/кадастровых кварталов на которых линейный объект может быть размещен на условиях сервитута/публичного сервитута	
1	2	3	4	5	6	7	8	9	10	11	12	13	14	15	16	17
Образуемые земельные участки в постоянное пользование																
Земельные участки																
1	61:02:0601002:78:3У1	1-4	61:02:0601002:78	Российская Федерация, Ростовская область, р-н Аксайский, г Аксай	Российская Федерация, Ростовская область, р-н Аксайский, г Аксай	Лобко Александр Николаевич	Собственность 61:02:0601002:78-61/003/2019-1 15.10.2019	Земли населенных пунктов для сельскохозяйственного производства	Земли населенных пунктов	Улично-дорожная сеть. (12.0.1)	32 080	517	Образование земельного участка путем раздела	Относится к территории общего пользования	-	
2	61:02:0601002:78:3У2	1-4	61:02:0601002:78	Российская Федерация, Ростовская область, р-н Аксайский, г Аксай	Российская Федерация, Ростовская область, р-н Аксайский, г Аксай	Лобко Александр Николаевич	Собственность 61:02:0601002:78-61/003/2019-1 15.10.2019	Земли населенных пунктов для сельскохозяйственного производства	Земли населенных пунктов	Улично-дорожная сеть. (12.0.1)	32 080	910	Образование земельного участка путем раздела	Относится к территории общего пользования	-	
-	-	-	61:02:0601002:68	Российская Федерация, Ростовская область, р-н Аксайский, в границах плана земель АО "Аксайское"	Российская Федерация, Ростовская область, р-н Аксайский, г Аксай	Лобко Александр Николаевич	Собственность 61:02:0601002:68-61/003/2018-1 14.12.2018 Публичный сервитут от 27.12.2017 61:02:0601002:68-61/003/2018-2 Администрация Аксайского городского поселения Аксайского района Ростовской области	Земли населенных пунктов для сельскохозяйственного производства	Земли населенных пунктов	Улично-дорожная сеть. (12.0.1)	950	950	Образования не требуется, изымается полностью	Относится к территории общего пользования	-	
3	61:02:0600010:10356:3У1	1-3	61:02:0600010:10356	Ростовская область, р-н Аксайский, г. Аксай, участок под лесополосой на пересечении пр-кта Ленина и ул. Авиаторов	Ростовская область, р-н Аксайский, г. Аксай, участок под лесополосой на пересечении пр-кта Ленина и ул. Авиаторов	Голубев Алексей Иванович	Собственность: 61:02:0600010:10356-61/003/2018-2 27.09.2018	Земли населенных пунктов	Для сельскохозяйственного производства	Земли населенных пунктов	Улично-дорожная сеть. (12.0.1)	3 289	573	Образование земельного участка путем раздела	Относится к территории общего пользования	-
4	61:02:0120101:26542:3У1	1-4	61:02:0120101:26542	Российская Федерация, Ростовская область, Аксайский район, г. Аксай, пр-кт Ленина	Российская Федерация, Ростовская область, Аксайский район, г. Аксай, пр-кт Ленина	ООО "Ридер юг"	Собственность: 61:02:0120101:26542-61/186/2022-1, 30.05.2022	Земли населенных пунктов	Благоустройство территории	Земли населенных пунктов	Улично-дорожная сеть. (12.0.1)	8 035	58	Образование земельного участка путем раздела	Относится к территории общего пользования	-
5	61:02:0600010:14919:3У1	1-4	61:02:0600010:14919	Ростовская область, р-н Аксайский, г Аксай, ул Авиаторов	Ростовская область, р-н Аксайский, г Аксай, ул Авиаторов	Голубев Алексей Иванович	Собственность: 61:02:0600010:14919-61/003/2018-1 от 25.12.2018	Земли населённых пунктов	Для сельскохозяйственного производства	Земли населённых пунктов	Улично-дорожная сеть. (12.0.1)	27024	19	Образование земельного участка путем раздела	Относится к территории общего пользования	-
6	61:02:0120101:26541:3У1	1-3	61:02:0120101:26541	Российская Федерация, Ростовская область, муниципальный район Аксайский, городское поселение Аксайское, город Аксай, улица Авиаторов, 6	Российская Федерация, Ростовская область, муниципальный район Аксайский, городское поселение Аксайское, город Аксай, улица Авиаторов, 6	ООО "Ридер юг"	Собственность: 61:02:0120101:26541-61/186/2022-1, 30.05.2022	Земли населенных пунктов	Благоустройство территории	Земли населённых пунктов	Улично-дорожная сеть. (12.0.1)	1 610	8	Образование земельного участка путем раздела	Относится к территории общего пользования	-
7	61:02:0600010:3285:3У1	1-4	61:02:0600010:3285	Ростовская область, р-н Аксайский, г. Аксай, ул. Авиаторов, 3	Ростовская область, р-н Аксайский, г. Аксай, ул. Авиаторов, 3	Масалов Андрей Вячеславович	Собственность 61:02:0600010:3285-61/003/2018-21 29.12.2018	Земли населенных пунктов	Строительная промышленность, склады	Земли населённых пунктов	Улично-дорожная сеть. (12.0.1)	12 000	231	Образование земельного участка путем раздела	Относится к территории общего пользования	-
8	61:02:0600010:3287:3У1	1-5	61:02:0600010:3287	Ростовская область, Аксайский район, г. Аксай, ул. Авиаторов, 5	Ростовская область, Аксайский район, г. Аксай, ул. Авиаторов, 5	Акционерное общество "Научно - Производственная Компания "Катрен"	Собственность 61-61-03/054/2011-944 19.10.2011	Земли населенных пунктов	Предприятия оптовой и мелкооптовой торговли	Земли населённых пунктов	Улично-дорожная сеть. (12.0.1)	25 000	398	Образование земельного участка путем раздела	Относится к территории общего пользования	-
9	61:02:0600010:12715:3У1	1-6	61:02:0600010:12715	Российская Федерация, Ростовская область, р-н Аксайский	Российская Федерация, Ростовская область, р-н Аксайский	Кубанцев Руслан Иванович	Собственность 61:02:0600010:12715-61/003/2017-3 21.09.2017	Земли населенных пунктов	Служебные гаражи	Земли населённых пунктов	Улично-дорожная сеть. (12.0.1)	1 503	146	Образование земельного участка путем раздела	Относится к территории общего пользования	-
10	61:02:0600010:12717:3У1	1-7	61:02:0600010:12717	Российская Федерация, Ростовская область, р-н Аксайский	Российская Федерация, Ростовская область, р-н Аксайский	Сухов Сергей Сергеевич	Собственность 61:02:0600010:12717-61/003/2020-7 25.03.2020 Ипотека от 25.03.2020 61:02:0600010:12717-61/003/2020-8 Ткачев Григорий Николаевич	Земли населенных пунктов	Для сельскохозяйственного производства	Земли населённых пунктов	Улично-дорожная сеть. (12.0.1)	233	46	Образование земельного участка путем раздела	Относится к территории общего пользования	-
-	-	-	61:02:0600010:12716	Российская Федерация, Ростовская область, р-н Аксайский	Российская Федерация, Ростовская область, р-н Аксайский	Муниципальное образование Аксайское городское поселение Аксайского муниципального района Ростовской области	Собственность 61:02:0600010:12716-61/003/2017-3 12.10.2017	Земли населенных пунктов	Для сельскохозяйственного производства	Земли населённых пунктов	Улично-дорожная сеть. (12.0.1)	183	183	Образования не требуется, изымается полностью	Относится к территории общего пользования	-
11	61:02:0000000:7524:3У1	1-10	61:02:0000000:7524	Российская Федерация, Ростовская область, Аксайский район, город Аксай, улица Авиаторов, 16	Российская Федерация, Ростовская область, Аксайский район, город Аксай, улица Авиаторов, 16	ОБЩЕСТВО С ОГРАНИЧЕННОЙ ОТВЕТСТВЕННОСТЬЮ "КАЗАЧИЙ"	Собственность 61:02:0000000:7524-61/186/2023-1 07.07.2023 Ипотека от 11.09.2023 61:02:0000000:7524-61/870/2023-2 БАНК ВТБ (ПУБЛИЧНОЕ АКЦИОНЕРНОЕ ОБЩЕСТВО), ИНН: 7702070139, ОГРН: 1027739609391	Земли населенных пунктов	Рынки, Магазины, Объекты торговли (торговые центры, торгово-развлекательные центры (комплексы), Служебные гаражи	Земли населённых пунктов	Улично-дорожная сеть. (12.0.1)	110 287	1 418	Образование земельного участка путем раздела	Относится к территории общего пользования	-
12	61:02:0600010:25010:3У1	1-14	61:02:0600010:25010	Российская Федерация, Ростовская обл., Аксайский р-н, г. Аксай	Российская Федерация, Ростовская обл., Аксайский р-н, г. Аксай	Арутюнян Людмила Павловна Ткачев Григорий Николаевич Живилев Виктор Викторович	Общая долевая собственность, 4/9 61:02:0600010:25010-61/186/2023-5 17.08.2023 Общая долевая собственность, 2/9 61:02:0600010:25010-61/186/2023-4 17.08.2023 Общая долевая собственность, 3/9 61:02:0600010:25010-61/186/2023-3 17.08.2023	Земли населенных пунктов	Малозэтажная многоквартирная жилая застройка, Среднеэтажная жилая застройка, Многоэтажная жилая застройка (высотная застройка), Предоставление коммунальных услуг, Хранение автотранспорта, Энергетика, Коммунальные и складские помещения, Площадки для занятия спортом, Благоустройство территории, Магазины, общественное питание, бытовое обслуживание, Улично-дорожная сеть.	Земли населённых пунктов	Улично-дорожная сеть. (12.0.1)	101 594	2 284	Образование земельного участка путем раздела	Относится к территории общего пользования	-
-	-	-	61:02:0600010:3960	Ростовская область, р-н Аксайский, г. Аксай, лесополоса между ул. Авиаторов и земельным участком под приемным радиоцентром	Ростовская область, р-н Аксайский, г. Аксай, лесополоса между ул. Авиаторов и земельным участком под приемным радиоцентром	Акционерное общество "Аксайская Нива"	Собственность 61-61-03/078/2013-751 01.11.2013	Земли населенных пунктов	под лесополосой	Земли населённых пунктов	Улично-дорожная сеть. (12.0.1)	14 574	14 574	Образования не требуется, изымается полностью	Относится к территории общего пользования	-
13	61:02:0600010:24076:3У1	1-5	61:02:0600010:24076	Российская Федерация, Ростовская область, Аксайский район, г. Аксай, ул. Воляная	Российская Федерация, Ростовская область, Аксайский район, г. Аксай, ул. Воляная	Живилев Виктор Викторович	Собственность 61:02:0600010:24076-61/186/2022-1 26.12.2022	Земли населенных пунктов	Для индивидуального жилого строительства, улично-дорожная сеть	Земли населённых пунктов	Улично-дорожная сеть. (12.0.1)	3 680	517	Образование земельного участка путем раздела	Относится к территории общего пользования	-
14	61:02:0600010:22079:3У1	1-6	61:02:0600010:22079	Российская Федерация, Ростовская область, Аксайский р-н, г. Аксай, ул. Воляная	Российская Федерация, Ростовская область, Аксайский р-н, г. Аксай, ул. Воляная	Живилев Виктор Викторович	Собственность 61:02:0600010:22079-61/186/2022-1 10.08.2022	Земли населенных пунктов	Для индивидуального жилого строительства, улично-дорожная сеть	Земли населённых пунктов	Улично-дорожная сеть. (12.0.1)	846	494	Образование земельного участка путем раздела	Относится к территории общего пользования	-
15	61:02:0600010:25874:3У1	1-11	61:02:0600010:25874	Ростовская обл., Аксайский р-н, г. Аксай, ул. Речников, д. 13	Ростовская область, р-н Аксайский, г. Аксай, ул. Речников, 13	данные о правообладателе отсутствуют	данные о правообладателе отсутствуют	Земли населенных пунктов	Улично-дорожная сеть	Земли населённых пунктов	Улично-дорожная сеть. (12.0.1)	2 000	1 510	Образование земельного участка путем раздела	Относится к территории общего пользования	-
16	61:02:0600010:9806:3У1	1-6	61:02:0600010:9806	Ростовская область, Аксайский район, г. Аксай, вдоль ул. Речников	Ростовская область, Аксайский район, г. Аксай, вдоль ул. Речников	данные о правообладателе отсутствуют	данные отсутствуют	Земли населенных пунктов	объекты технического и инженерного обеспечения, санитарно-технические сооружения и установки коммунального назначения	Земли населённых пунктов	Улично-дорожная сеть. (12.0.1)	6 184	94	Образование земельного участка путем раздела	Относится к территории общего пользования	-
17	61:02:0600010:21043:3У1	1-3	61:02:0600010:21043	Российская Федерация, Ростовская область, Аксайский р-н, г. Аксай, ул. Авиаторов	Российская Федерация, Ростовская область, Аксайский р-н, г. Аксай, ул. Авиаторов	Живилев Виктор Викторович	Собственность 61:02:0600010:21043-61/186/2021-1 22.12.2021	Земли населенных пунктов	Деловое управление, общественное питание, бытовое обслуживание, магазины, хранение и переработка сельскохозяйственной продукции, склады	Земли населённых пунктов	Улично-дорожная сеть. (12.0.1)	272	1	Образование земельного участка путем раздела	Относится к территории общего пользования	-
Итого по земельным участкам в постоянное пользование:												24 931				
Земли неразграниченной государственной или муниципальной собственности																
1	61:02:0000000:3У1	1-75	61:02:0600010, 61:02:0120101, 61:02:0601002, 61:02:0000000	Российская Федерация, Ростовская область, Аксайский р-н, г. Аксай	-	-	-	-	-	Земли населённых пунктов	Улично-дорожная сеть. (12.0.1)	-	28 345	Образование земельного участка из земель, находящихся в государственной или муниципальной собственности	Относится к территории общего пользования	-

2	61:02:0600010:3У1	1-30	61:02:0600010	-	Российская Федерация, Ростовская область, Аксайский р-н, г. Аксай	-	-	-	-	Земли населённых пунктов	Улично-дорожная сеть. (12.0.1)	-	6 736	Образование земельного участка из земель, находящихся в муниципальной собственности	Относится к территории общего пользования	-
3	61:02:0600010:3У2	1-5	61:02:0600010	-	Российская Федерация, Ростовская область, Аксайский р-н, г. Аксай	-	-	-	-	Земли населённых пунктов	Улично-дорожная сеть. (12.0.1)	-	11	Образование земельного участка из земель, находящихся в государственной или муниципальной собственности	Относится к территории общего пользования	-
Итого по землям переработанной государственной или муниципальной собственности в постоянное пользование:													35 092			
Образующие земельные участки в временное пользование													60 023			
Земельные участки																
1	61:02:0000000:7524/чзу1	1-6	61:02:0000000:7524	Российская Федерация, Ростовская область, Аксайский район, город Аксай, улица Авиаторов, 16	Российская Федерация, Ростовская область, Аксайский район, город Аксай, улица Авиаторов, 16	ОБЩЕСТВО С ОГРАНИЧЕННОЙ ОТВЕТСТВЕННОСТЬЮ "КАЗАЧИЙ"	Собственность 61:02:0000000:7524-61/186/2023-1 07.07.2023 Ипотека от 11.09.2023 61:02:0000000:7524-61/870/2023-2 БАНК ВТБ (ПУБЛИЧНОЕ АКЦИОНЕРНОЕ ОБЩЕСТВО), ИНН: 7702070139, ОГРН: 1027739609391	Земли населённых пунктов	Рынки, Магазины, Объекты торговли (торговые центры, торгово-развлекательные центры (комплексы), Службные гаражи	Земли населённых пунктов	Предоставление коммунальных услуг (3.1.1)	110 287	88	Образование земельного участка путем раздела	Не относится к территории общего пользования	61:02:0000000:7524
2	61:02:0600010:25010/чзу1	1-3	61:02:0600010:25010	Российская Федерация, Ростовская обл., Аксайский р-н, г. Аксай	Российская Федерация, Ростовская обл., Аксайский р-н, г. Аксай	Арутюниан Людмила Павловна Ткачев Григорий Николаевич Живиллов Виктор Викторович	Общая доля собственности, 4/9 61:02:0600010:25010-61/186/2023-5 17.08.2023 Общая доля собственности, 2/9 61:02:0600010:25010-61/186/2023-4 17.08.2023 Общая доля собственности, 3/9 61:02:0600010:25010-61/186/2023-3 17.08.2023	Земли населённых пунктов	Малоэтажная многоквартирная жилая застройка, Среднеэтажная жилая застройка, Многоэтажная жилая застройка (высотная застройка), Предоставление коммунальных услуг, Хранение автотранспорта, Энергетика, Коммунальные и складские помещения, Площадки для занятия спортом, Благоустройство территории, Магазины, общественное питание, бытовое обслуживание, Улично-дорожная сеть.	Земли населённых пунктов	Предоставление коммунальных услуг (3.1.1)	101 594	61	Образование земельного участка путем раздела	Не относится к территории общего пользования	61:02:0600010:25010
3	61:02:0000000:7524/чзу2	1-4	61:02:0000000:7524	Российская Федерация, Ростовская область, Аксайский район, город Аксай, улица Авиаторов, 16	Российская Федерация, Ростовская область, Аксайский район, город Аксай, улица Авиаторов, 16	ОБЩЕСТВО С ОГРАНИЧЕННОЙ ОТВЕТСТВЕННОСТЬЮ "КАЗАЧИЙ"	Собственность 61:02:0000000:7524-61/186/2023-1 07.07.2023 Ипотека от 11.09.2023 61:02:0000000:7524-61/870/2023-2 БАНК ВТБ (ПУБЛИЧНОЕ АКЦИОНЕРНОЕ ОБЩЕСТВО), ИНН: 7702070139, ОГРН: 1027739609391	Земли населённых пунктов	Рынки, Магазины, Объекты торговли (торговые центры, торгово-развлекательные центры (комплексы), Службные гаражи	Земли населённых пунктов	Предоставление коммунальных услуг (3.1.1)	110 287	115	Образование земельного участка путем раздела	Не относится к территории общего пользования	61:02:0000000:7524
4	61:02:0600010:13694/чзу1	1-3	61:02:0600010:13694	Российская Федерация, Ростовская область, Аксайский район, город Аксай, улица Речников, 15-в	Российская Федерация, Ростовская область, Аксайский район, город Аксай, улица Речников, 15-в	Денисенко Андрей Александрович Плаксина-Шарпан Каролина Александровна Сендецкая Софья Александровна Сендецкий Руслан Вельмирович Кузьмичев Иван Николаевич Кузьмичева Екатерина Анатольевна Чеканова Марина Петровна Недвигина Эльвира Николаевна Гринченко Владимир Александрович Крамаренко Светлана Александровна Липилин Алексей Сергеевич	Общая доля собственности, 61:02:0600010:13694-61/186/2021-308 17.09.2021 Общая доля собственности, 61:02:0600010:13694-61/186/2021-306 15.03.2021 Общая доля собственности, 61:02:0600010:13694-61/186/2021-302 10.03.2021 Общая доля собственности, 61:02:0600010:13694-61/186/2021-299 26.02.2021 Общая доля собственности, 61:02:0600010:13694-61/186/2021-287 04.02.2021 Общая доля собственности, 61:02:0600010:13694-61/186/2020-274 28.12.2020 Общая доля собственности, 61:02:0600010:13694-61/186/2020-272 22.12.2020 Общая доля собственности, 61:02:0600010:13694-61/186/2020-263 09.12.2020 Общая доля собственности, 61:02:0600010:13694-61/186/2020-260 07.12.2020	Земли населённых пунктов	Среднеэтажная жилая застройка	Земли населённых пунктов	Предоставление коммунальных услуг (3.1.1)	11 155	11	Образование земельного участка путем раздела	Не относится к территории общего пользования	61:02:0600010:13694
5	61:02:0600010:25874/чзу1	1-8	61:02:0600010:25874	Ростовская обл., Аксайский р-н, г. Аксай, ул. Речников, д. 13	Ростовская область, р-н Аксайский, г. Аксай, ул. Речников, 13	данные о правообладателе отсутствуют	данные о правообладателе отсутствуют	Земли населенных пунктов	Улично-дорожная сеть	Земли населённых пунктов	Предоставление коммунальных услуг (3.1.1)	2 000	81	Образование земельного участка путем раздела	Не относится к территории общего пользования	61:02:0600010:25874
6	61:02:0600010:9806/чзу1	1-3	61:02:0600010:9806	Ростовская область, Аксайский район, г. Аксай, вдоль ул. Речников	Ростовская область, Аксайский район, г. Аксай, вдоль ул. Речников	данные о правообладателе отсутствуют	данные отсутствуют	Земли населенных пунктов	объекты технического и инженерного обеспечения, санитарно-технические сооружения и установки коммунального назначения	Земли населённых пунктов	Предоставление коммунальных услуг (3.1.1)	6 184	3	Образование земельного участка путем раздела	Не относится к территории общего пользования	61:02:0600010:9806
7	61:02:0600010:11883/чзу1	1-5	61:02:0600010:11883	Ростовская область, р-н Аксайский, г. Аксай, ул Речников, 12	Ростовская область, р-н Аксайский, г. Аксай, ул Речников, 12	Ясинский Сергей Олегович Тимко Виктор Александрович Бут Павел Владимирович Хлыстова Любовь Александровна Запольская Любовь Анатольевна Высоцкая Анна Ивановна Плаксин Сергей Владимирович Кузнецов Александр Игоревич Шибанова Наталья Владимировна	Общая доля собственности, 61:02:0600010:11883-61/231/2024-965 25.03.2024 Общая доля собственности, 61:02:0600010:11883-61/186/2024-964 15.03.2024 Общая доля собственности, 61:02:0600010:11883-61/232/2024-961 15.02.2024 Общая доля собственности, 61:02:0600010:11883-61/186/2024-959 14.02.2024 Общая доля собственности, 61:02:0600010:11883-61/197/2023-956 05.10.2023 Общая доля собственности, 61:02:0600010:11883-61/218/2023-952 28.08.2023 Общая доля собственности, 61:02:0600010:11883-61/186/2023-949 26.07.2023 Общая доля собственности, 61:02:0600010:11883-61/186/2023-944 26.07.2023	Земли населённых пунктов	многоквартирные жилые дома	Земли населённых пунктов	Предоставление коммунальных услуг (3.1.1)	14 149	53	Образование земельного участка путем раздела	Не относится к территории общего пользования	61:02:0600010:11883
8	61:02:0600010:9806/чзу2	1-4	61:02:0600010:9806	Ростовская область, Аксайский район, г. Аксай, вдоль ул. Речников	Ростовская область, Аксайский район, г. Аксай, вдоль ул. Речников	данные о правообладателе отсутствуют	данные отсутствуют	Земли населенных пунктов	объекты технического и инженерного обеспечения, санитарно-технические сооружения и установки коммунального назначения	Земли населённых пунктов	Предоставление коммунальных услуг (3.1.1)	6 184	5	Образование земельного участка путем раздела	Не относится к территории общего пользования	61:02:0600010:9806
9	61:02:0000000:4364/чзу1	1-6	61:02:0000000:4364	Ростовская область, Аксайский район, г. Аксай, вдоль ул. Речников	Ростовская область, Аксайский район, г. Аксай, вдоль ул. Речников	данные о правообладателе отсутствуют	данные отсутствуют	Земли населенных пунктов	сооружения инженерного обеспечения (газоснабжение)	Земли населённых пунктов	Предоставление коммунальных услуг (3.1.1)	13 161	40	Образование земельного участка путем раздела	Не относится к территории общего пользования	61:02:0000000:4364

10	61:02:0600010:9806/чзУ3	1-5	61:02:0600010:9806	Ростовская область, Аксайский район, г. Аксай, вдоль ул. Речников	Ростовская область, Аксайский район, г. Аксай, вдоль ул. Речников	данные о правообладателе отсутствуют	данные отсутствуют	Земли населенных пунктов	объекты технического и инженерного обеспечения, санитарно-технические сооружения и установки коммунального	Земли населённых пунктов	Предоставление коммунальных услуг (3.1.1)	6 184	41	Образование земельного участка путем раздела	Не относится к территории общего пользования	61:02:0600010:9806	
												Итого по земельным участкам во временное пользование:		498			
Земли неразграниченной государственной или муниципальной собственности																	
1	61:02:0120101:3У1	1-4	61:02:0120101	-	Российская Федерация, Ростовская область, Аксайский р-н, г. Аксай	-	-	-	-	Земли населённых пунктов	Предоставление коммунальных услуг (3.1.1)	-	84	Образование земельного участка из земель, находящихся в государственной или муниципальной собственности	Не относится к территории общего пользования	61:02:0120101	
2	61:02:0601002:3У1	1-4	61:02:0120101	-	Российская Федерация, Ростовская область, Аксайский р-н, г. Аксай	-	-	-	-	Земли населённых пунктов	Предоставление коммунальных услуг (3.1.1)	-	25	Образование земельного участка из земель, находящихся в государственной или муниципальной собственности	Не относится к территории общего пользования	61:02:0120101	
3	61:02:0600010:3У3	1-4	61:02:0600010	-	Российская Федерация, Ростовская область, Аксайский р-н, г. Аксай	-	-	-	-	Земли населённых пунктов	Предоставление коммунальных услуг (3.1.1)	-	137	Образование земельного участка из земель, находящихся в государственной или муниципальной собственности	Не относится к территории общего пользования	61:02:0600010	
4	61:02:0600010:3У4	1-3	61:02:0600010	-	Российская Федерация, Ростовская область, Аксайский р-н, г. Аксай	-	-	-	-	Земли населённых пунктов	Предоставление коммунальных услуг (3.1.1)	-	33	Образование земельного участка из земель, находящихся в государственной или муниципальной собственности	Не относится к территории общего пользования	61:02:0600010	
5	61:02:0600010:3У5	1-4	61:02:0600010	-	Российская Федерация, Ростовская область, Аксайский р-н, г. Аксай	-	-	-	-	Земли населённых пунктов	Предоставление коммунальных услуг (3.1.1)	-	6	Образование земельного участка из земель, находящихся в государственной или муниципальной собственности	Не относится к территории общего пользования	61:02:0600010	
6	61:02:0600010:3У6	1-8	61:02:0600010	-	Российская Федерация, Ростовская область, Аксайский р-н, г. Аксай	-	-	-	-	Земли населённых пунктов	Предоставление коммунальных услуг (3.1.1)	-	439	Образование земельного участка из земель, находящихся в государственной или муниципальной собственности	Не относится к территории общего пользования	61:02:0600010	
7	61:02:0600010:3У7	1-9	61:02:0600010	-	Российская Федерация, Ростовская область, Аксайский р-н, г. Аксай	-	-	-	-	Земли населённых пунктов	Предоставление коммунальных услуг (3.1.1)	-	182	Образование земельного участка из земель, находящихся в государственной или муниципальной собственности	Не относится к территории общего пользования	61:02:0600010	
8	61:02:0600010:3У8	1-6	61:02:0600010	-	Российская Федерация, Ростовская область, Аксайский р-н, г. Аксай	-	-	-	-	Земли населённых пунктов	Предоставление коммунальных услуг (3.1.1)	-	177	Образование земельного участка из земель, находящихся в государственной или муниципальной собственности	Не относится к территории общего пользования	61:02:0600010	
9	61:02:0600010:3У9	1-4	61:02:0600010	-	Российская Федерация, Ростовская область, Аксайский р-н, г. Аксай	-	-	-	-	Земли населённых пунктов	Предоставление коммунальных услуг (3.1.1)	-	52	Образование земельного участка из земель, находящихся в государственной или муниципальной собственности	Не относится к территории общего пользования	61:02:0600010	
												Итого по землям неразграниченной государственной или муниципальной собственности во временное пользование:		1 135			
												Всего по объекту временного отвода:		1 633			
												Всего по объекту:		61 656			