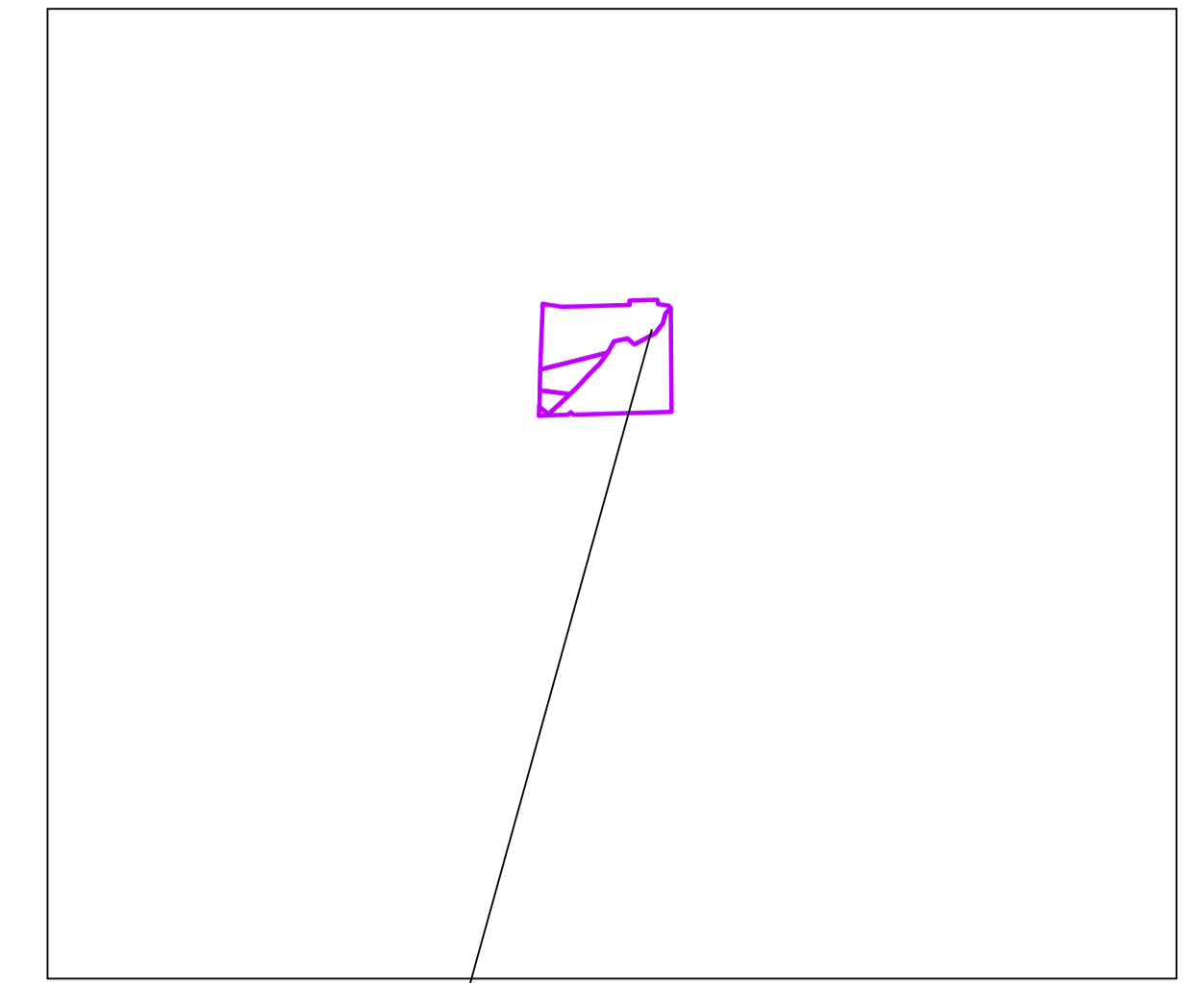
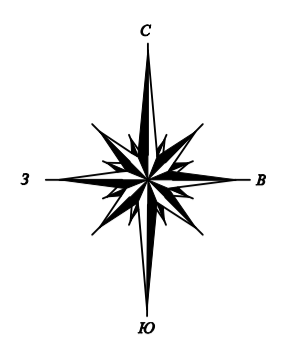


**ПЛАН КРАСНЫХ ЛИНИЙ,
М 1:1000**

Ситуационный план



Проектируемая территория

ЭКСПЛИКАЦИЯ

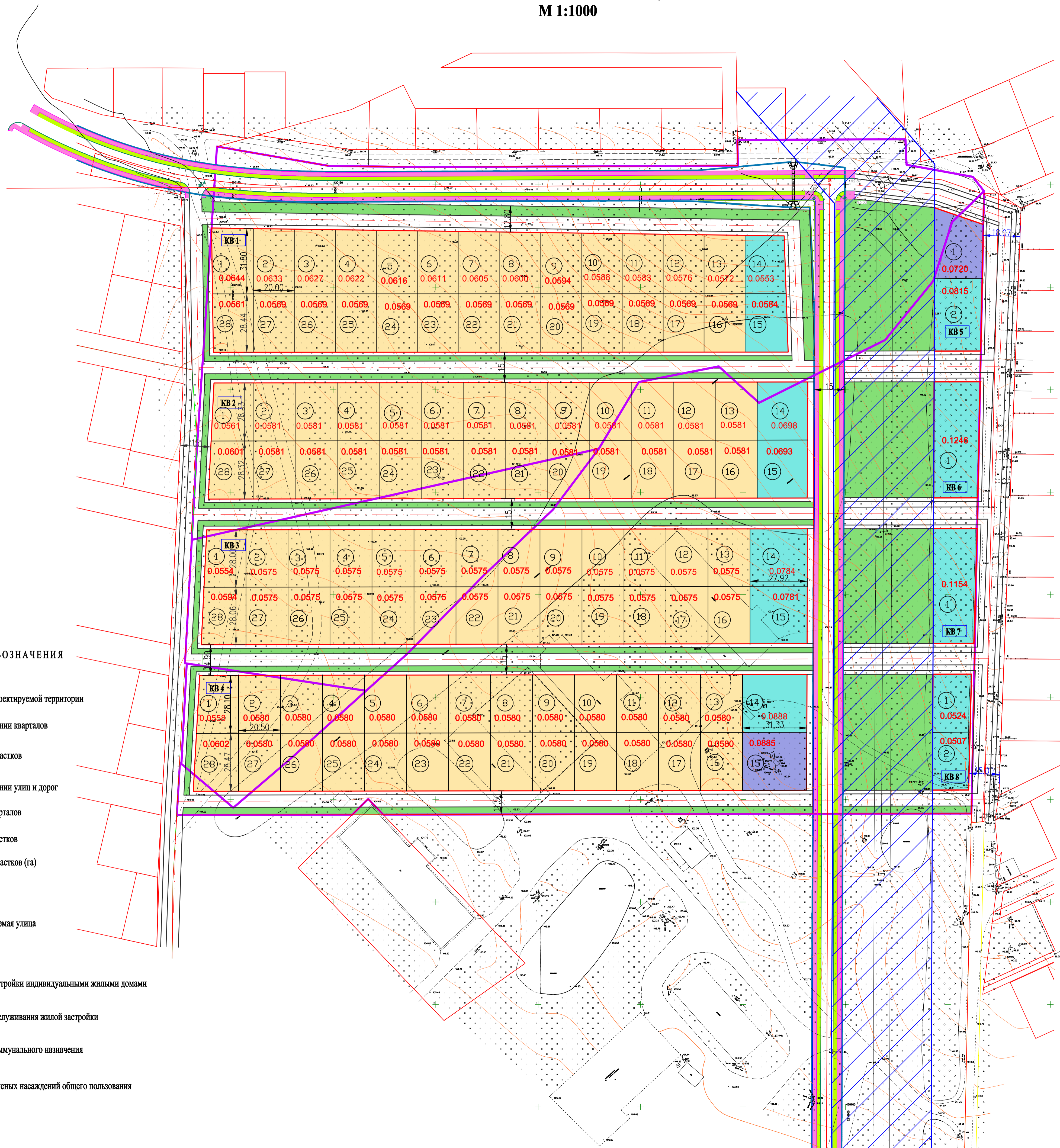
| Кв | Наименование | Примечание |
|--------|---|----------------------|
| Кв 1 | Квартал жилой | 16425 м ² |
| 1-13 | Индивидуальный жилой дом | |
| 14, 15 | Объекты обслуживания жилой застройки | |
| 16-28 | Индивидуальный жилой дом | |
| Кв 2 | Жилой квартал | 16486 м ² |
| 1-13 | Индивидуальный жилой дом | |
| 14, 15 | Объекты обслуживания жилой застройки | |
| 16-28 | Индивидуальный жилой дом | |
| Кв 3 | Жилой квартал | 16506 м ² |
| 1-13 | Индивидуальный жилой дом | |
| 14, 15 | Объекты обслуживания жилой застройки | |
| 16-28 | Индивидуальный жилой дом | |
| Кв 4 | Жилой квартал | 16848 м ² |
| 1-13 | Индивидуальный жилой дом | |
| 14 | Объекты обслуживания жилой застройки | |
| 15 | Коммунальная зона (ТП, ГРП, водонапорная башня) | |
| 16-28 | Индивидуальный жилой дом | |
| Кв 5 | Квартал смешанного назначения | 1535 м ² |
| 1 | Коммунальная зона (ТП, ГРП, водонапорная башня) | |
| 2 | Объекты обслуживания жилой застройки | |
| Кв 6 | Квартал смешанного назначения | 1246 м ² |
| 1 | Объекты обслуживания жилой застройки | |
| Кв 7 | Квартал смешанного назначения | 1154 м ² |
| 1 | Объекты обслуживания жилой застройки | |
| Кв 8 | Квартал смешанного назначения | 1031 м ² |
| 1, 2 | Объекты обслуживания жилой застройки | |

УСЛОВНЫЕ ОБОЗНАЧЕНИЯ

- Граница проектируемой территории
- Красные линии кварталов
- Границы участков
- Красные линии улиц и дорог
- Номера кварталов
- Номера участков
- Площадь участков (га)

- Проектируемая улица

- Зона застройки индивидуальными жилыми домами
- Зона обслуживания жилой застройки
- Зона коммунального назначения
- Зона зеленых насаждений общего пользования



1. Чертеж разработан на основе топо-геодезических изысканий, выполненных в январе 2015 г., ООО "СтройГеоПроект".
2. Система координат- МСК 61
3. Система высот- Балтийская

| | | | | | | |
|------------|---------------|---------|--------|---|------|--|
| | | | | Проект планировки и проект межевания территории земельных участков с кадастровыми номерами: 61:02:0600010:11952, 61:02:0600010:9949, 61:02:0600010:6363, 61:02:0600010:6365, расположенных по адресу: Ростовская обл., р-н Аксайский. | | |
| Изм. | Кол.уч. | Лист | № док. | Подпись | Дата | |
| Директор | Войнова Т.Г. | 2017 г. | | | | |
| Проверил | Москалец А.И. | 2017 г. | | | | |
| Разработал | Реброва А.А. | 2017 г. | | | | |
| | | | | Проект планировки и проект межевания. | | |
| | | | | Страницы: 3 / 9 | | |
| | | | | Лист: 3 | | |
| | | | | Листов: 9 | | |
| | | | | АМУП "Архитектура и градостроительство" | | |
| | | | | План красных линий, М 1:1000. | | |