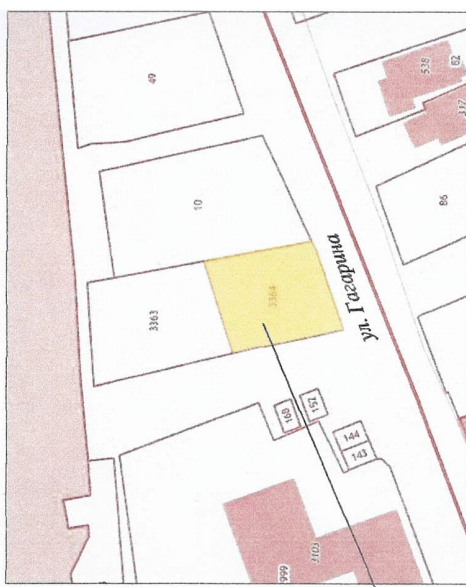
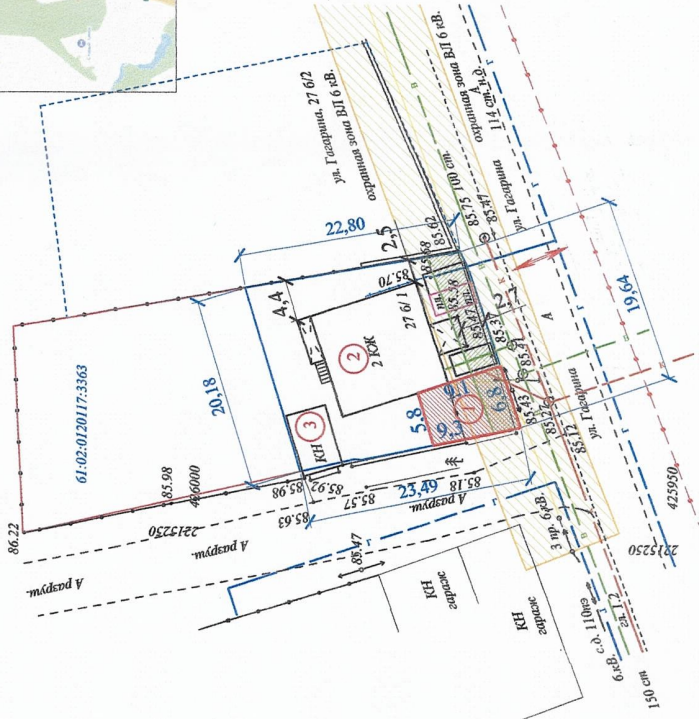
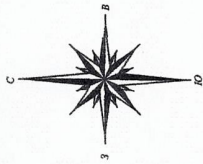


СХЕМА ПЛАНИРОВОЧНОЙ ОРГАНИЗАЦИИ ЗЕМЕЛЬНОГО УЧАСТКА  
Площадь участка - 459,0 кв.м

Ситуационный план



место размещения  
земельного участка



Условные обозначения

- Объект общественного питания
- Существующие объекты
- Въезд/выезд на участок
- Граница земельного участка
- Охранная зона сетей линии электропередачи ВЛ 6 кВ
- Охранная зона сетей водопровода
- Парковочные места для автотранспорта
- Парковочное место для инвалидов

СОГЛАСОВАНО *С.ЛАСОВАН*  
при производстве работ выдать представителя  
фирмы АО «Дизайн»  
Национальные энергетические сети  
"О.З. 02 20.24.Г.  
С сохранением ориентиров. СМН.

АО «АКЦИОНАРНАЯ КОМПАНИЯ  
С. ЛАСОВАН  
ЗАЯВИТЕЛЬ ВЪЕЗДА НА УЧАСТОК № 53038  
ИМ. Г. ГАГАРИНА  
02.02.24  
Томичев В.А.  
02.02.24



ЭКСПЛИКАЦИЯ ЗДАНИЙ И СООРУЖЕНИЙ

| №п/п | Наименование здания (сооружения) | Примечание |
|------|----------------------------------|------------|
| 1    | Объект общественного питания     | проектир.  |
| 2    | Нежилое здание (лит. "А")        | существ.   |
| 3    | Хоз. постройка (лит. "Г")        | существ.   |

| Объект   |  | статья                                 | лист | ласто |
|--|--|--|------|-------|
| общественного питания  |  | ПУЗ                                    | 1    | 1     |
| Объект   |  | ПУЗ                                    |      |       |
| Схема планировочной организации земельного участка. М 1: 500 |  | ООО "Архитектура и градостроительство" |      |       |

Схема размещения объекта общественного питания по адресу: Ростовская обл., Аксайский р-н, г. Аксай, ул. Гагарина, 27/6/1