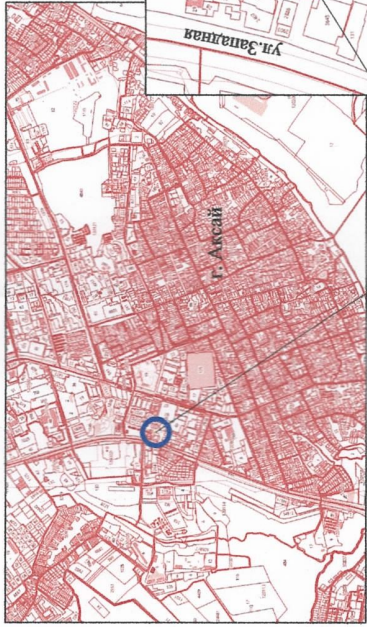
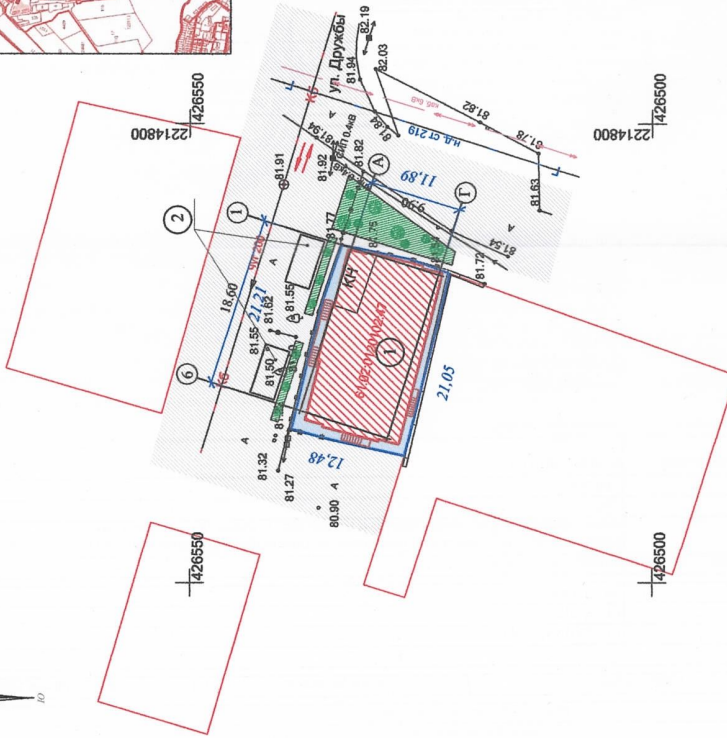



Схема благоустройства территории

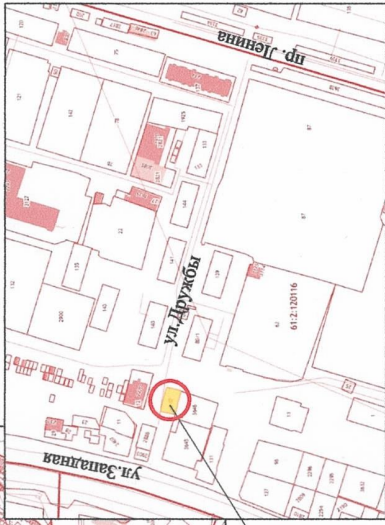
М 1:250

Площадь участка - 262,0 кв.м



место размещения земельного участка

Ситуационный план



УСЛОВНЫЕ ОБОЗНАЧЕНИЯ

-  Офисное здание
-  Парковочное место для автотранспорта
-  Асфальтобетонное покрытие (существующее)
-  Асфальтобетонное покрытие отмостки (проектир.)
-  Польезд к участку
-  Зеленые насаждения
-  Граница земельного участка

1. Схема планировочной организации земельного участка разработана на топографической основе, выполненной ООО "Топограф" в декабре 2022г.

ЭКСПЛИКАЦИЯ ЗДАНИЙ И СООРУЖЕНИЙ

№ по плану	Наименование зданий (сооружений)	Примечание
1	Офисное здание	проектир.
2	Парковочные места для автотранспорта	проектир.



Должность	Ф.И.О.	Подпись	Дата	Схема планировочной организации земельного участка под благоустройство прилегающей территории к земельному участку по адресу: Ростовская область, Аксайский район, г. Аксай, ул. Западная, 46-а (КН 61-02-01202-47)					
директор	Войнова Т.Г.		06.2023	ООО "Топограф"					
выполнил	Пашкова Л.В.		08.2023	Офисное здание					
				стадия лист листов					
				ГП 3 3					
				ООО					
				Схема благоустройства территории "Аквистекла и					