

АДМИНИСТРАЦИЯ АКСАЙСКОГО ГОРОДСКОГО ПОСЕЛЕНИЯ

ПОСТАНОВЛЕНИЕ

30.09.2024 г.

г. Аксай

№ 689

О присвоении почтового адреса земельному участку с кадастровым номером 61:02:0120189:58 площадью 676,0 м² и расположенному на нем нежилому зданию с кадастровым номером 61:02:0120101:18645 площадью 299,5 м²: Российская Федерация, Ростовская область, муниципальный район Аксайский, городское поселение Аксайское, город Аксай, ул. Гулаева, 115а

Рассмотрев заявление Головач Натальи Петровны от 24.09.2024 г. № 63.20-У/2543, предоставленные документы: свидетельство о государственной регистрации права на земельный участок от 02.12.2013 г. серия 61-АЗ № 899566; свидетельство о государственной регистрации права на нежилое помещение от 01.10.2003 г. серия 61 АА № 537313; свидетельство о праве на наследство по закону от 20.06.2024 г. в реестре № 61/113-н/61-2024-3-198; свидетельство о праве на наследство по завещанию от 29.08.2003 г. в реестре № 6690; выписка из ЕГРН на земельный участок от 21.06.2024 г.; технический план здания от 18.09.2024 г. и, руководствуясь статьей 56 Градостроительного кодекса Российской Федерации, статьей 14 Федерального закона от 06.10.2003 №131-ФЗ «Об общих принципах организации местного самоуправления в Российской Федерации», постановлением Правительства Российской Федерации от 19 ноября 2014 № 1221 «Об утверждении Правил присвоения, изменения и аннулирования адресов», с целью упорядочивания адресной системы Аксайского городского поселения,-

ПОСТАНОВЛЯЮ:

1. Присвоить почтовый адрес земельному участку с кадастровым номером 61:02:0120189:58 площадью 676,0 м² и расположенному на нем нежилому зданию с кадастровым номером 61:02:0120101:18645 площадью 299,5 м²:

Российская Федерация, Ростовская область, муниципальный район Аксайский, городское поселение Аксайское, город Аксай, улица Гулаева, 115а.

Бывший адрес: Россия, Ростовская обл., Аксайский район, г. Аксай, ул. Гулаева, 115-а; г. Аксай, ул. Гулаева, 115.

2. Признать утратившим силу постановление администрации Аксайского городского поселения от 09.07.2012 г. № 282 «Об установлении почтового адреса земельному участку с кадастровым номером 61:02:0120189:58 площадью 683,00 м² и расположенному на нем строению: Литер: А: Ростовская область, Аксайский район, г. Аксай, ул. Гулаева, 115-а».

3. Контроль за исполнением настоящего постановления возложить на заместителя Главы Администрации Аксайского городского поселения по социальным вопросам.

И.о. главы Администрации
Аксайского городского
поселения



Д.А. Бобков

НАИМЕНОВАНИЕ ОБЪЕКТА АДРЕСАЦИИ:

земельный участок с кадастровым номером 61:02:0120189:58 площадью 676,0 м² и расположенному на нем нежилому зданию с кадастровым номером 61:02:0120101:18645 площадью 299,5 м²

ПРИСВОЕННЫЙ АДРЕС:

город Аксай, улица Гулаева, 115а

Бывший адрес: Россия, Ростовская обл., Аксайский район, г. Аксай, ул. Гулаева, 115-а; г. Аксай, ул. Гулаева, 115

МЕСТОПОЛОЖЕНИЕ ОБЪЕКТА АДРЕСАЦИИ:

Российская Федерация, Ростовская область, Аксайский район


ОСНОВАНИЕ ДЛЯ УСТАНОВЛЕНИЯ АДРЕСА:

Постановление Администрации Аксайского городского поселения от _____ № _____

ЗАЯВИТЕЛЬ: Головач Н. П.

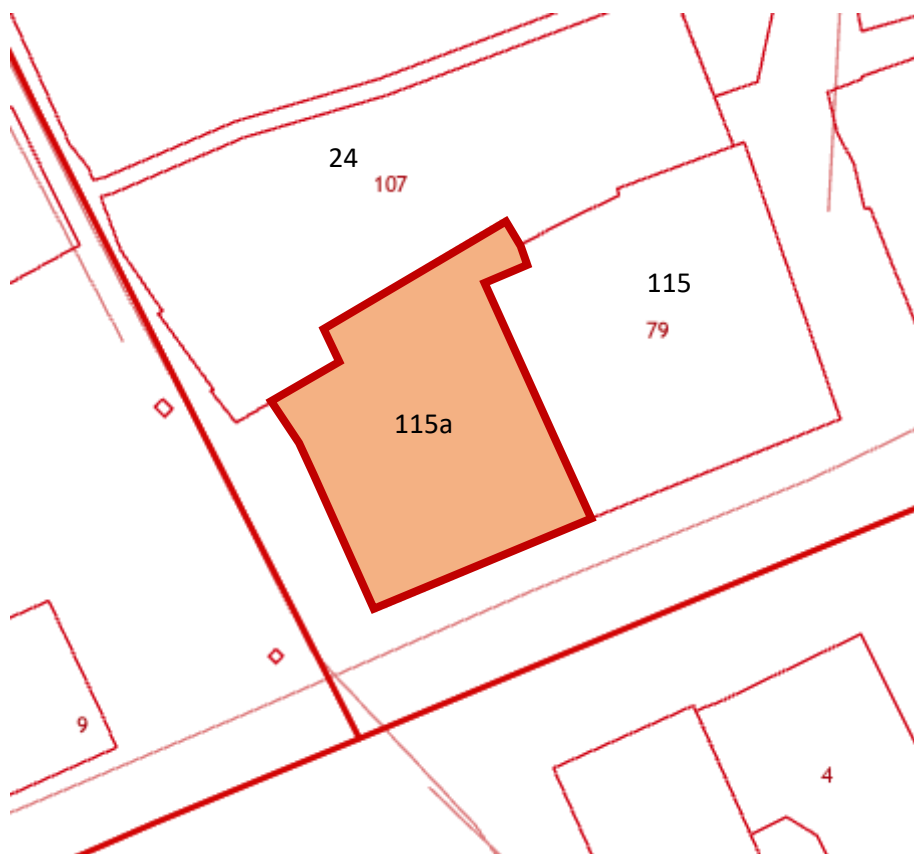
Условные обозначения:

115а - присвоенный адрес

 - земельный участок

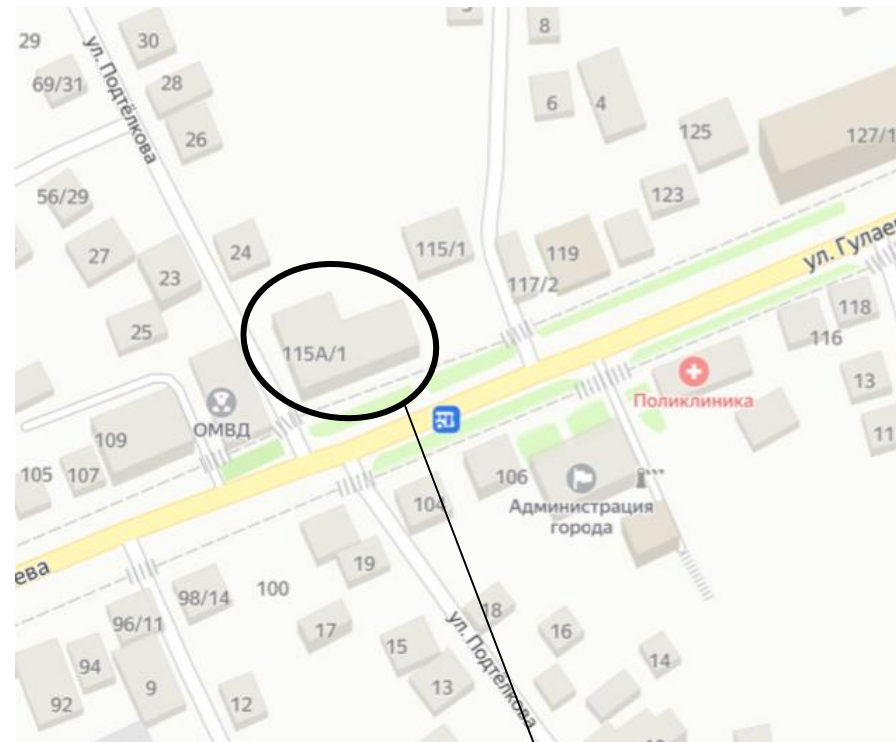
115 по ул. Гулаева; 24 по ул. Подтелкова –

адреса смежных объектов



СИТУАЦИОННЫЙ ПЛАН

г. Аксай



объект адресации

Администрация Аксайского городского поселения Отдел архитектуры и градостроительства			
Должность	Ф. И. О.	Подпись	Дата
Начальник сектора градостроительства	Скворцова А. Н.		