

Утверждена

(наименование документа об утверждении, включая наименования

органов государственной власти или органов местного

самоуправления, принявших решение об утверждении схемы

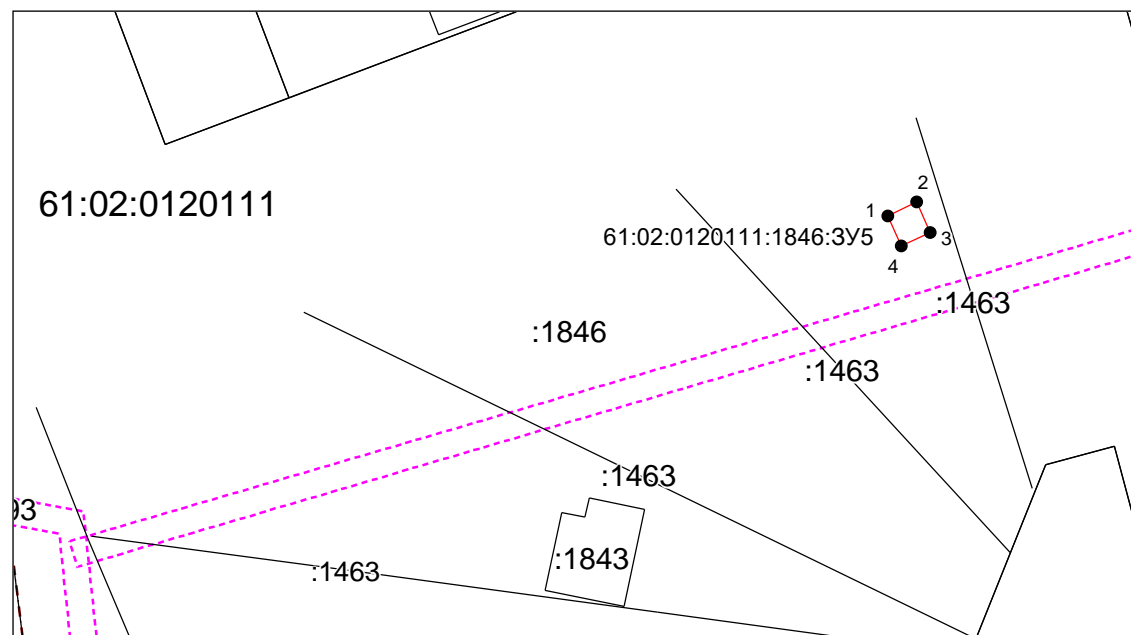
или подписавших соглашение о перераспределении земельных участков)

от _____ № _____

Схема расположения земельного участка или земельных участков на кадастровом плане территории





Условный номер земельного участка Лот 1		
Площадь земельного участка 25 м ²		
Обозначение характерных точек границ	Координаты, м	
	X	Y
1	2	3
1	427078,48	2214885,63
2	427080,64	2214890,06
3	427075,97	2214892,19
4	427073,92	2214887,70
1	427078,48	2214885,63

Назначение: Для размещения сезонного кафе, напитки.



Система координат: МСК-61
Масштаб 1:1159

Условные обозначения:

-  – граница образуемого земельного участка,
-  – граница учтенного земельного участка,
-  – граница кадастрового квартала,
-  – характерная точка границы земельного участка.