

**АДМИНИСТРАЦИЯ
АКСАЙСКОГО ГОРОДСКОГО ПОСЕЛЕНИЯ**

РАСПОРЯЖЕНИЕ

18.12.2024 г.

г. Аксай

№ 304

О разработке проекта о внесении изменений в проект межевания территории земельного участка, расположенного в границах плана земель АО «Аксайское», поле № 58 в Ростовской области Аксайского района

Рассмотрев заявление Денисенко Людмилы Валерьевны от 05.12.2024 № 63.20-у/3163, в соответствии со ст. 45 и ст. 46 Градостроительного кодекса Российской Федерации, Федеральным законом от 06.10.2003 года № 131-ФЗ «Об общих принципах организации местного самоуправления в Российской Федерации»,

-

1. Разрешить Денисенко Людмиле Валерьевне в течение 1 года со дня издания настоящего распоряжения подготовить документацию по разработке проекта о внесении изменений в проект межевания территории земельного участка, расположенного в границах плана земель АО «Аксайское», поле №58 в Ростовской области Аксайского района, утвержденный Постановлением Администрации Аксайского городского поселения от 06.07.2017 № 518 «Об утверждении корректировки проекта планировки и межевания территории земельного участка, расположенного в границах плана земель АО «Аксайское», поле №58 в Ростовской области Аксайского района» (далее – проект межевания территории), в целях исправления реестровой ошибки в отношении земельных участков с кадастровыми номерами 61:02:0600010:2608, 61:02:0600010:2609.

2. Отделу архитектуры и градостроительства Администрации Аксайского городского поселения:

2.1. Провести проверку и согласование подготовленной документации по проекту о внесении изменений в проект межевания территории.

2.2. Подготовить документацию по проекту о внесении изменений в проект межевания территории к утверждению.

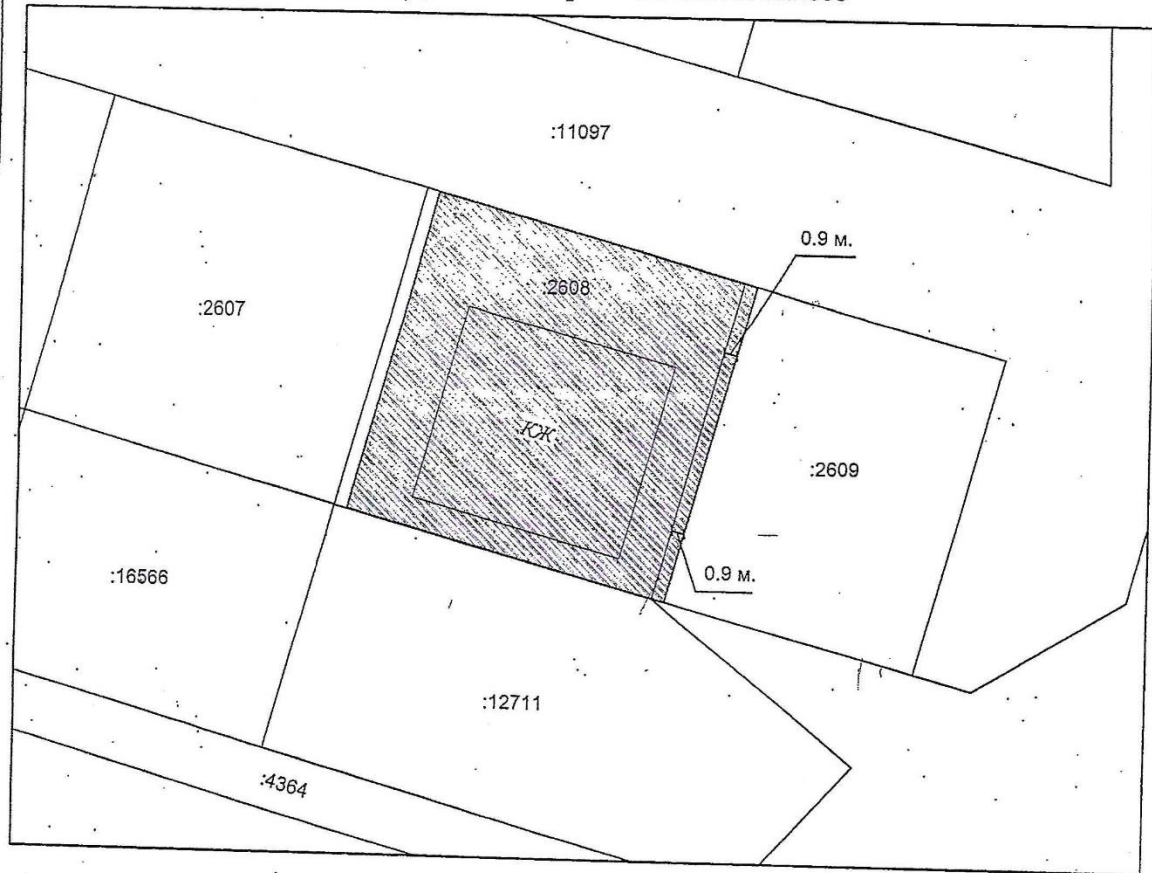
3. Контроль за исполнением данного распоряжения возложить на заместителя главы Администрации Аксайского городского поселения по социальным вопросам.



Глава Администрации
Аксайского городского
поселения



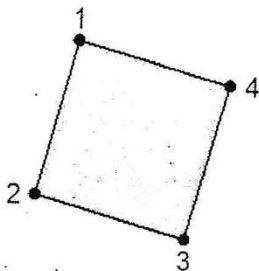
Е.Н. Камфарин

Схема фактических (по заборам) границ земельного участка
с кадастровым номером 61:02:0600010:2608



-  — фактические границы земельного участка с кадастровым номером 61:02:0600010:2608;
-  — границы земельных участков, сведения о которых содержатся в Росреестре.

Каталог координат
фактических границ земельного участка
с кадастровым номером 61:02:0600010:2608



Каталог координат поворотных точек, длин, углов				
Номер точки	Координаты		Длина линии (м)	Дирекционный угол
	X (м)	Y (м)		
1	428 293.29	2 216 748.94	23.01	195°15'
2	428 271.09	2 216 742.89		23.00
3	428 265.05	2 216 765.08	23.01	15°15'
4	428 287.25	2 216 771.13		23.00
1	428 293.29	2 216 748.94		

Общий периметр: 92.01 м
Общая площадь: 529.16 кв.м