



**АДМИНИСТРАЦИЯ
АКСАЙСКОГО ГОРОДСКОГО ПОСЕЛЕНИЯ**

ПОСТАНОВЛЕНИЕ

24.05.2024 г.

г. Аксай

№ 355

О присвоении почтового адреса земельному участку с кадастровым номером 61:02:0509901:19 площадью 612,0 м² и расположенному на нем жилому дому с кадастровым номером 61:02:0509901:429 площадью 85,6 м²: Российская Федерация, Ростовская область, муниципальный район Аксайский, городское поселение Аксайское, город Аксай, ул. Жданова, 12е

Рассмотрев заявление Савостина Сергея Владимировича от 17.05.2024 г. № 63.20-У/1095, предоставленные документы: выписка из ЕГРН на земельный участок от 11.08.2023 г.; выписка из ЕГРН на здание от 25.11.2022 г. и, руководствуясь статьей 56 Градостроительного кодекса Российской Федерации, статьей 14 Федерального закона от 06.10.2003 №131-ФЗ «Об общих принципах организации местного самоуправления в Российской Федерации», постановлением Правительства Российской Федерации от 19 ноября 2014 № 1221 «Об утверждении Правил присвоения, изменения и аннулирования адресов», с целью упорядочивания адресной системы Аксайского городского поселения,-

ПОСТАНОВЛЯЮ:

1. Присвоить почтовый адрес земельному участку с кадастровым номером 61:02:0509901:19 площадью 612,0 м² и расположенному на нем жилому дому с кадастровым номером 61:02:0509901:429 площадью 85,6 м²:

Российская Федерация, Ростовская область, муниципальный район Аксайский, городское поселение Аксайское, город Аксай, улица Жданова, 12е.

Бывший адрес: Ростовская обл., р-н Аксайский, Садоводческое товарищество «Аксайкардандеталь», участок № 19; г. Аксай, с/т «Аксайкардандеталь», ул. Луначарского, д. 19.

2. Признать утратившим силу постановление администрации Аксайского городского поселения от 11.08.2006 г. № 189 «О подтверждении адреса земельного участка площадью 612 м², принадлежащего Савостину С.

В., г. Аксай, ул. Луначарского, Садоводческое товарищество «Аксайкардандеталь», участок № 19».

3. Контроль за исполнением настоящего постановления возложить на заместителя Главы Администрации Аксайского городского поселения по социальным вопросам.

Глава Администрации
Аксайского городского
поселения



Е.Н. Камфарин

НАИМЕНОВАНИЕ ОБЪЕКТА АДРЕСАЦИИ:

земельный участок с кадастровым номером 61:02:0509901:19 площадью 612,0 м² и расположенному на нем жилому дому с кадастровым номером 61:02:0509901:429 площадью 85,6 м²

ПРИСВОЕННЫЙ АДРЕС:

город Аксай, улица Жданова, 12е

Бывший адрес: Ростовская обл., р-н Аксайский, Садоводческое товарищество «Аксайкардандеталь», участок № 19; г. Аксай, с/т «Аксайкардандеталь», ул. Луначарского, д. 19

МЕСТОПОЛОЖЕНИЕ ОБЪЕКТА АДРЕСАЦИИ:

Российская Федерация, Ростовская область, Аксайский район

ОСНОВАНИЕ ДЛЯ УСТАНОВЛЕНИЯ АДРЕСА:


Постановление Администрации Аксайского городского поселения от _____ № _____

ЗАЯВИТЕЛЬ: Савостин С. В.

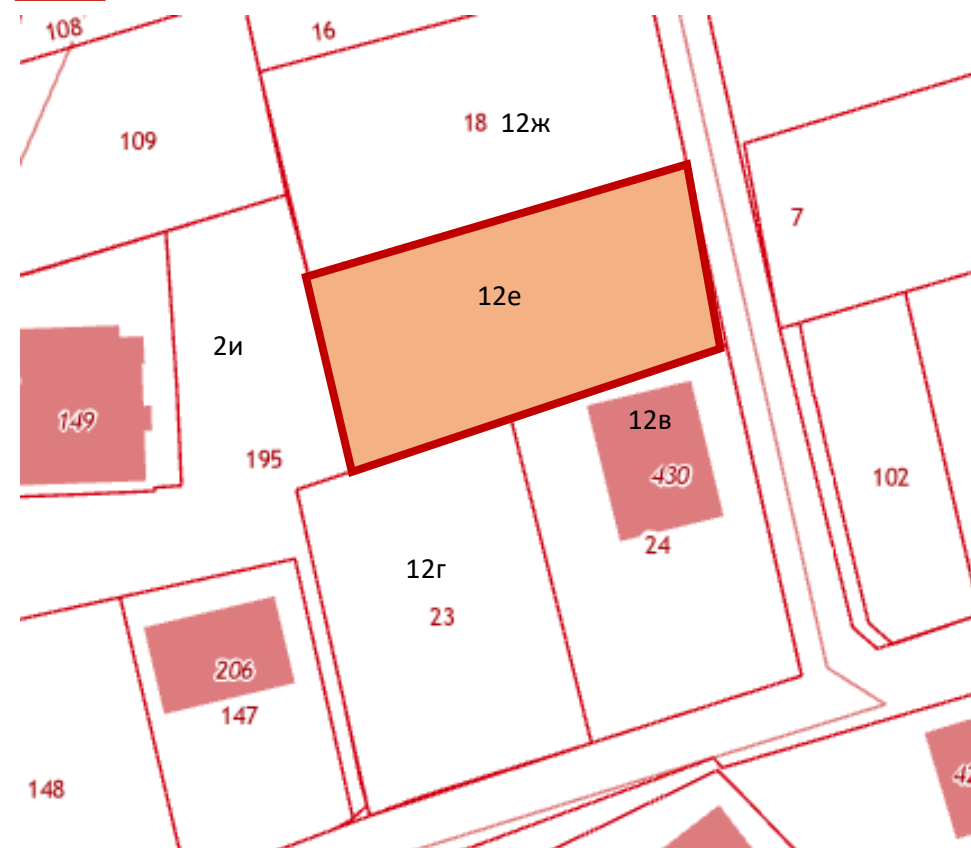
Условные обозначения:

12е - присвоенный адрес

2и по ул. Западная; 12в, 12г, 12ж по ул. Жданова –

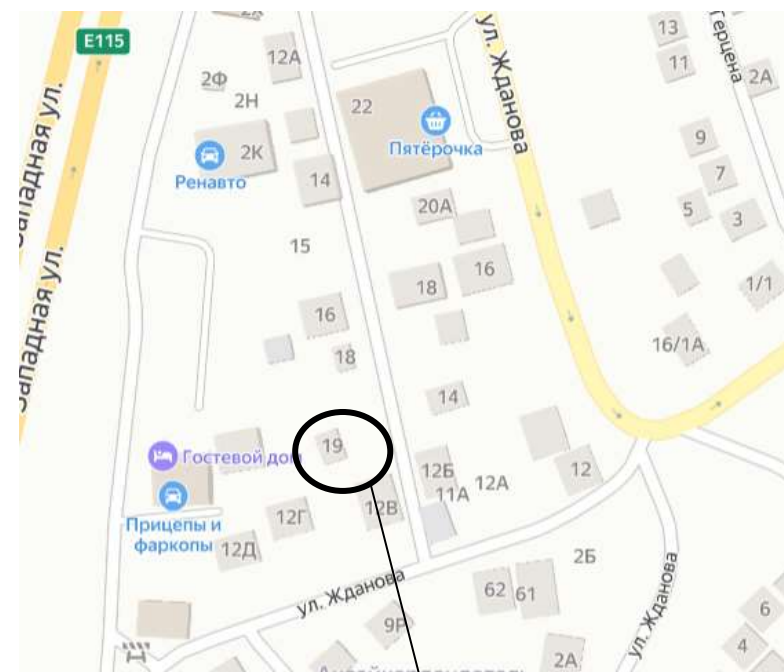
 - земельный участок

адреса смежных объектов



СИТУАЦИОННЫЙ ПЛАН

г. Аксай



объект адресации

Администрация Аксайского городского поселения
Отдел архитектуры и градостроительства

Должность	Ф. И. О.	Подпись	Дата
Начальник сектора градостроительства	Скворцова А. Н.		