



**АДМИНИСТРАЦИЯ  
АКСАЙСКОГО ГОРОДСКОГО ПОСЕЛЕНИЯ**

---

---

**РАСПОРЯЖЕНИЕ**

09.10.2024 г.

г. Аксай

№ 231

О разработке проекта планировки и проекта межевания территории земельных участков, расположенных по ул. Речников в г. Аксай, площадью 11,307 га

Рассмотрев заявление ООО Специализированный застройщик «Б-1» от 10.09.2024 № 63.20-ОЮ/3169, в соответствии со ст. 45 и ст. 46 Градостроительного кодекса Российской Федерации, Федеральным законом от 06.10.2003 года № 131-ФЗ «Об общих принципах организации местного самоуправления в Российской Федерации», -

1. Разрешить ООО СЗ «Б-1» в течение 1 года со дня издания настоящего распоряжения подготовить документацию проекту планировки и проекту межевания территории земельных участков, расположенных по ул. Речников в г. Аксай, площадью 11,1307 га (далее – проект планировки и проект межевания территории), в целях выделения элементов планировочной структуры, установления границ территории общего пользования, границ зон планируемого размещения объектов капитального строительства, определения характеристик и очередности планируемого развития территории, определения местоположения границ образуемых и изменяемых земельных участков, а также в иных целях, предусмотренных ст. 42, 43 Градостроительного кодекса Российской Федерации, в отношении земельных участков с кадастровыми номерами 61:02:0600010:1117; 61:02:0600010:1781; 61:02:0600010:2314; 61:02:0600010:2315; 61:02:0600010:8976; 61:02:0600010:12371; 61:02:0600010:12386; 61:02:0600010:12387; 61:02:0600010:12388; 61:02:0600010:12389; 61:02:0600010:12390; 61:02:0600010:12395; 61:02:0600010:12402; 61:02:0600010:12403; 61:02:0600010:13018; 61:02:0600010:13020; 61:02:0600010:13026; 61:02:0600010:13027; 61:02:0600010:13028; 61:02:0600010:13029; 61:02:0600010:13030; 61:02:0600010:13031; 61:02:0600010:13032; 61:02:0600010:13033; 61:02:0600010:13034; 61:02:0600010:13035; 61:02:0600010:13045; 61:02:0600010:13370; 61:02:0600010:13371;

61:02:0600010:14525; 61:02:0600010:15118; 61:02:0600010:15124;  
61:02:0600010:26247; 61:02:0600010:26266.

2. Отделу архитектуры и градостроительства Администрации Аксайского городского поселения:

2.1. Провести проверку и согласование подготовленной документации по проекту планировки и проекту межевания территории.

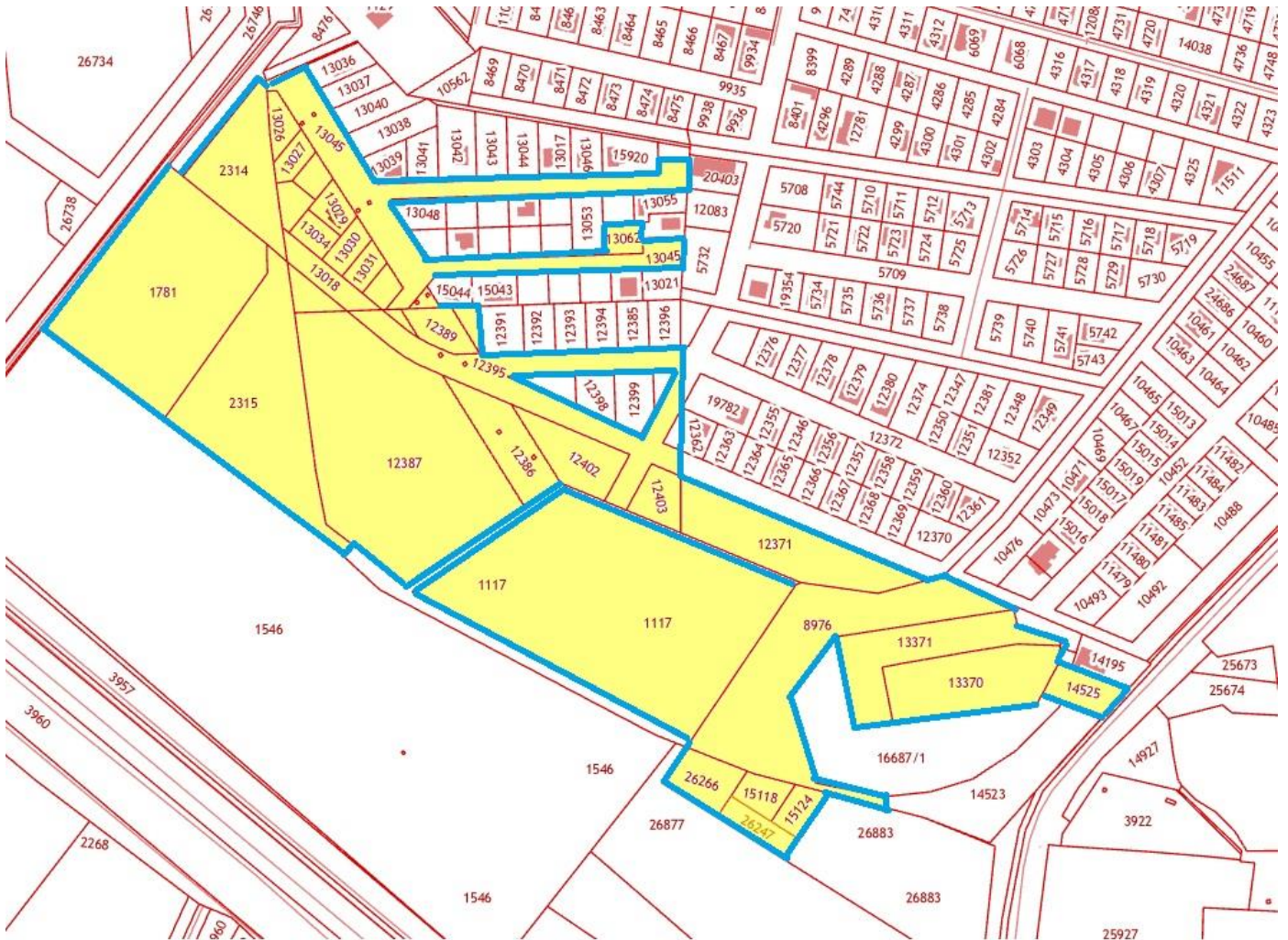
2.2. Подготовить документацию по проекту планировки и проекту межевания территории к утверждению.


3. Контроль за исполнением данного распоряжения возложить на заместителя главы Администрации Аксайского городского поселения по социальным вопросам.


Глава Администрации  
Аксайского городского  
поселения



Е.Н. Камфарин



 границы проектирования

 земельные участки с кадастровыми номерами 61:02:0600010:1117; 61:02:0600010:1781; 61:02:0600010:2314; 61:02:0600010:2315; 61:02:0600010:8976; 61:02:0600010:12371; 61:02:0600010:12386; 61:02:0600010:12387; 61:02:0600010:12388; 61:02:0600010:12389; 61:02:0600010:12390; 61:02:0600010:12395; 61:02:0600010:12402; 61:02:0600010:12403; 61:02:0600010:13018; 61:02:0600010:13020; 61:02:0600010:13026; 61:02:0600010:13027; 61:02:0600010:13028; 61:02:0600010:13029; 61:02:0600010:13030; 61:02:0600010:13031; 61:02:0600010:13032; 61:02:0600010:13033; 61:02:0600010:13034; 61:02:0600010:13035; 61:02:0600010:13045; 61:02:0600010:13370; 61:02:0600010:13371; 61:02:0600010:14525; 61:02:0600010:15118; 61:02:0600010:15124; 61:02:0600010:26247; 61:02:0600010:26266