



АДМИНИСТРАЦИЯ АКСАЙСКОГО ГОРОДСКОГО ПОСЕЛЕНИЯ

ПОСТАНОВЛЕНИЕ

19.01.2024г.

г. Аксай

№ 23

О присвоении почтовых адресов земельным участкам с кадастровыми номерами 61:02:0120141:544 площадью 426,0 м² и 61:02:0120141:543 площадью 450,0 м²

Рассмотрев заявление Прокопчик Лидии Петровны от 16.01.2024 г. № 63.20-У/79, предоставленные документы: выписки из ЕГРН на земельные участки от 11.01.2024 г. и, руководствуясь статьей 56 Градостроительного кодекса Российской Федерации, статьей 14 Федерального закона от 06.10.2003 №131-ФЗ «Об общих принципах организации местного самоуправления в Российской Федерации», постановлением Правительства Российской Федерации от 19 ноября 2014 № 1221 «Об утверждении Правил присвоения, изменения и аннулирования адресов», с целью упорядочивания адресной системы Аксайского городского поселения, -

ПОСТАНОВЛЯЮ:

1. Присвоить почтовые адреса земельным участкам, образованным в результате раздела земельного участка с кадастровым номером 61:02:0120141:325 площадью 876,0 м²:

1.1. Земельному участку с кадастровым номером 61:02:0120141:543 площадью 450,0 м² и расположенному на нем жилому дому с кадастровым номером 61:02:0120141:323 площадью 217,1 м²:

Российская Федерация, Ростовская область, муниципальный район Аксайский, городское поселение Аксайское, город Аксай, улица Карла Либкнехта, 123.

1.2. Земельному участку с кадастровым номером 61:02:0120141:544 площадью 426,0 м² и расположенному на нем жилому дому с кадастровым номером 61:02:0120141:204 площадью 47,5 м²:

Российская Федерация, Ростовская область, муниципальный район Аксайский, городское поселение Аксайское, город Аксай, улица Карла Либкнехта, 121.

Бывший адрес: Ростовская область, Аксайский р-н, г. Аксай, ул. Карла Либкнехта; г. Аксай, ул. Карла Либкнехта, 123.

2. Контроль за исполнением настоящего постановления возложить на заместителя Главы Администрации Аксайского городского поселения по социальным вопросам.

Глава Администрации
Аксайского городского
поселения



Е.Н. Камфарин

НАИМЕНОВАНИЕ ОБЪЕКТА АДРЕСАЦИИ:

земельному участку с КН 61:02:0120141:543 площадью 450,0 м² и расположенному на нем жилому дому с кадастровым номером 61:02:0120141:323 площадью 217,1 м²

ПРИСВОЕННЫЙ АДРЕС:

город Аксай, улица Карла Либкнехта, 123

Бывший адрес: Ростовская область, Аксайский р-н, г. Аксай, ул. Карла Либкнехта; г. Аксай, ул. Карла Либкнехта, 123

МЕСТОПОЛОЖЕНИЕ ОБЪЕКТА АДРЕСАЦИИ:

Российская Федерация, Ростовская область, Аксайский район


ОСНОВАНИЕ ДЛЯ УСТАНОВЛЕНИЯ АДРЕСА:

Постановление Администрации Аксайского городского поселения от _____ № _____

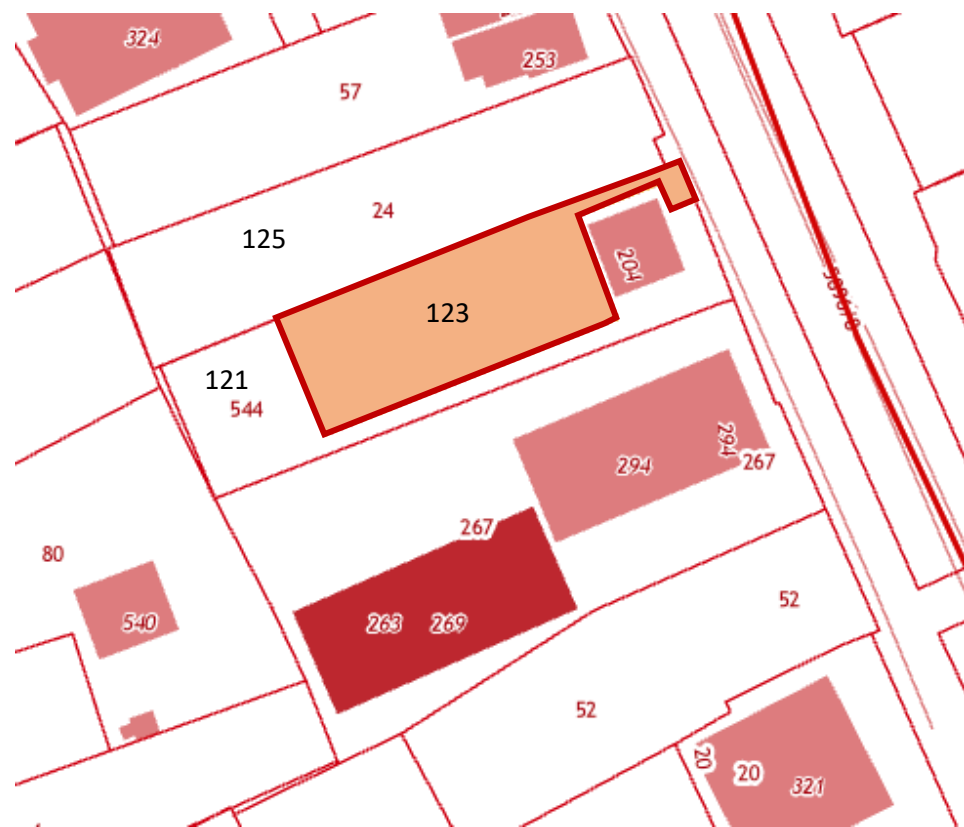
ЗАЯВИТЕЛЬ: Прокочник Л. П.

Условные обозначения:

123 - присвоенный адрес

 - земельный участок

121, 125 по ул. Карла Либкнехта -
адреса смежных объектов



СИТУАЦИОННЫЙ ПЛАН

г. Аксай



Администрация Аксайского городского поселения Отдел архитектуры и градостроительства			
Должность	Ф. И. О.	Подпись	Дата
Начальник сектора градостроительства	Скворцова А. Н.		

НАИМЕНОВАНИЕ ОБЪЕКТА АДРЕСАЦИИ:

земельному участку с КН 61:02:0120141:544 площадью 426,0 м² и расположенному на нем жилому дому с кадастровым номером 61:02:0120141:204 площадью 47,5 м²

ПРИСВОЕННЫЙ АДРЕС:

город Аксай, улица Карла Либкнехта, 121

Бывший адрес: Ростовская область, Аксайский р-н, г. Аксай, ул. Карла Либкнехта; г. Аксай, ул. Карла Либкнехта, 123

МЕСТОПОЛОЖЕНИЕ ОБЪЕКТА АДРЕСАЦИИ:

Российская Федерация, Ростовская область, Аксайский район

ОСНОВАНИЕ ДЛЯ УСТАНОВЛЕНИЯ АДРЕСА:

Постановление Администрации Аксайского городского поселения от _____ № _____

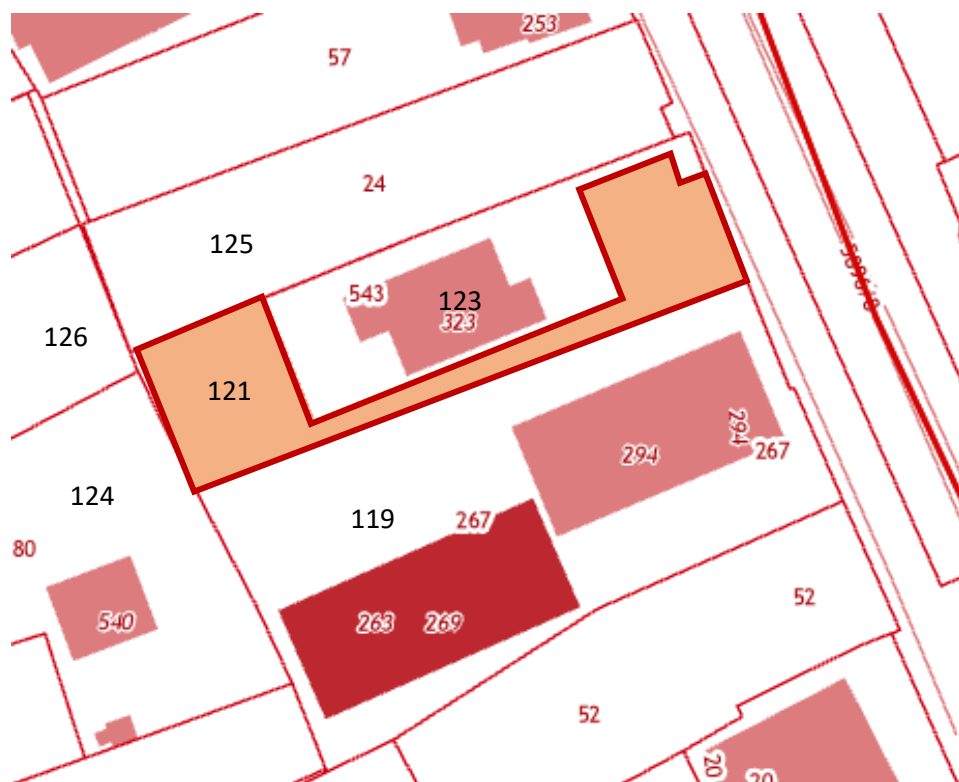
ЗАЯВИТЕЛЬ: Прокочник Л. П.

Условные обозначения:

121 - присвоенный адрес

 - земельный участок

124, 126 по ул. Подтелкова; 119, 123, 125 по ул. Карла Либкнехта - адреса смежных объектов



СИТУАЦИОННЫЙ ПЛАН

г. Аксай



Администрация Аксайского городского поселения Отдел архитектуры и градостроительства			
Должность	Ф. И. О.	Подпись	Дата
Начальник сектора градостроительства	Скворцова А. Н.		