

АДМИНИСТРАЦИЯ АКСАЙСКОГО ГОРОДСКОГО ПОСЕЛЕНИЯ

ПОСТАНОВЛЕНИЕ

26.08.2024 г.

г. Аксай

№ 599

О внесении изменений в постановление Администрации Аксайского городского поселения от 15.04.2024 № 253 «Об утверждении перечня координат характерных точек границ земельных участков в целях бесплатного предоставления многодетным гражданам для индивидуального жилищного строительства»

В связи с допущенной технической ошибкой в программном обеспечении AutoCAD при утверждении координат характерных точек, в соответствии с Областным законом Ростовской области от 22.07.2003г. №19-ЗС «О регулировании земельных отношений в Ростовской области», постановлением Администрации Аксайского городского поселения от 30.12.2020г. №925 «Об утверждении порядка ведения учета многодетных граждан в целях бесплатного предоставления земельного участка для индивидуального жилищного строительства»,-

ПОСТАНОВЛЯЮ:

1. Утвердить перечень координат характерных точек границ земельных участков в целях бесплатного предоставления многодетным гражданам, для индивидуального жилищного строительства, согласно приложению к настоящему постановлению.

2. Опубликовать настоящее постановление в информационном бюллетене правовых актов органов местного самоуправления Аксайского района «Аксайские ведомости» и разместить на официальном сайте Администрации Аксайского городского поселения в сети Интернет.

3. Контроль за исполнением настоящего постановления возложить на заместителя Главы Администрации Аксайского городского поселения по социальным вопросам.

Глава Администрации
Аксайского городского поселения

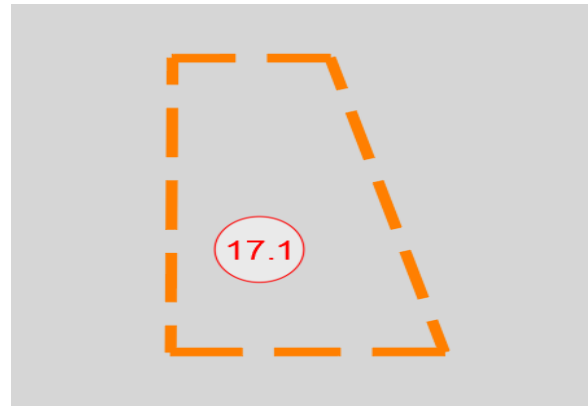
Е.Н. Камфарин

ПЕРЕЧЕНЬ
координат характерных точек границ
земельных участков

1. 61:02:0120109:3У1

Площадь земельного участка 500,79 м²

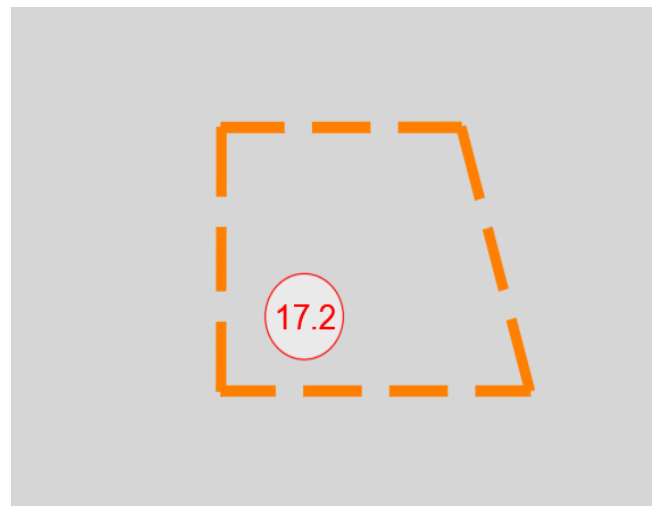
| Система координат МСК-61 | | |
|---|------------------|------------|
| Обозначение характерных точек границ | Координаты, м | |
| | X | Y |
| 1 | 2 | 3 |
| 1 | 428094,06 | 2216897,84 |
| 2 | 428094,07 | 2216909,88 |
| 3 | 428063,68 | 2216918,60 |
| 4 | 428063,66 | 2216897,70 |
| 1 | 428094,06 | 2216897,84 |



2. 61:02:0120109:3У2

Площадь земельного участка 500,08 м²

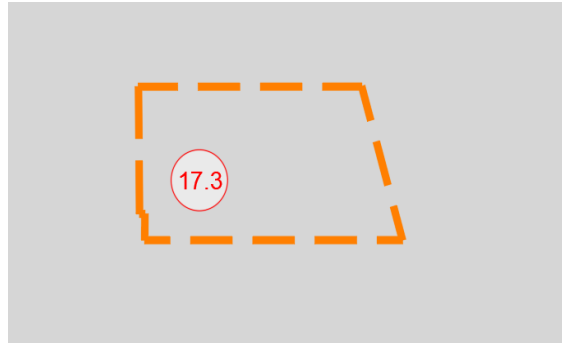
| Система координат МСК-61 | | |
|---|------------------|------------|
| Обозначение характерных точек границ | Координаты, м | |
| | X | Y |
| 1 | 2 | 3 |
| 1 | 428042,76 | 2216897,66 |
| 2 | 428042,76 | 2216924,60 |
| 3 | 428025,64 | 2216929,51 |
| 4 | 428025,64 | 2216898,42 |
| 5 | 428028,56 | 2216898,44 |
| 6 | 428028,56 | 2216897,79 |
| 7 | 428028,71 | 2216897,79 |
| 1 | 428042,76 | 2216897,66 |



3. 61:02:0120109:3У3

Площадь земельного участка 500, 12 м²

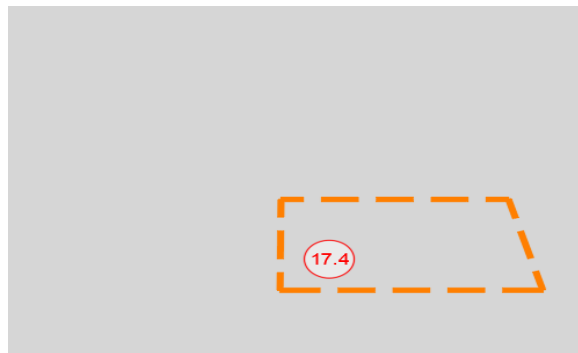
| Система координат МСК-61 | | |
|--|------------------|------------|
| Обозначение характерных точек границ | Координаты, м | |
| | X | Y |
| 1 | 2 | 3 |
| 1 | 428063,66 | 2216897,70 |
| 2 | 428063,68 | 2216918,60 |
| 3 | 428042,76 | 2216924,60 |
| 4 | 428042,76 | 2216897,66 |
| 1 | 428063,66 | 2216897,70 |



4. 61:02:0120109:3У4

Площадь земельного участка 548, 30 м²

| Система координат МСК-61 | | |
|--|---------------|------------|
| Обозначение характерных точек границ | Координаты, м | |
| | X | Y |
| 1 | 2 | 3 |
| 1 | 428025,64 | 2216898,42 |
| 2 | 428025,64 | 2216929,51 |
| 3 | 428009,29 | 2216934,20 |
| 4 | 428009,26 | 2216898,28 |
| 1 | 428025,64 | 2216898,42 |



5. 61:02:0120109:3У5

Площадь земельного участка 736, 62 м²

| Система координат МСК-61 | | |
|---|------------------|------------|
| Обозначение характерных точек границ | Координаты, м | |
| | X | Y |
| 1 | 2 | 3 |
| 1 | 427966,34 | 2216971,42 |
| 2 | 427965,97 | 2216978,76 |
| 3 | 427964,97 | 2216998,78 |
| 4 | 427949,95 | 2216998,40 |
| 5 | 427931,96 | 2216997,80 |
| 6 | 427932,42 | 2216980,96 |
| 1 | 427966,34 | 2216971,42 |

