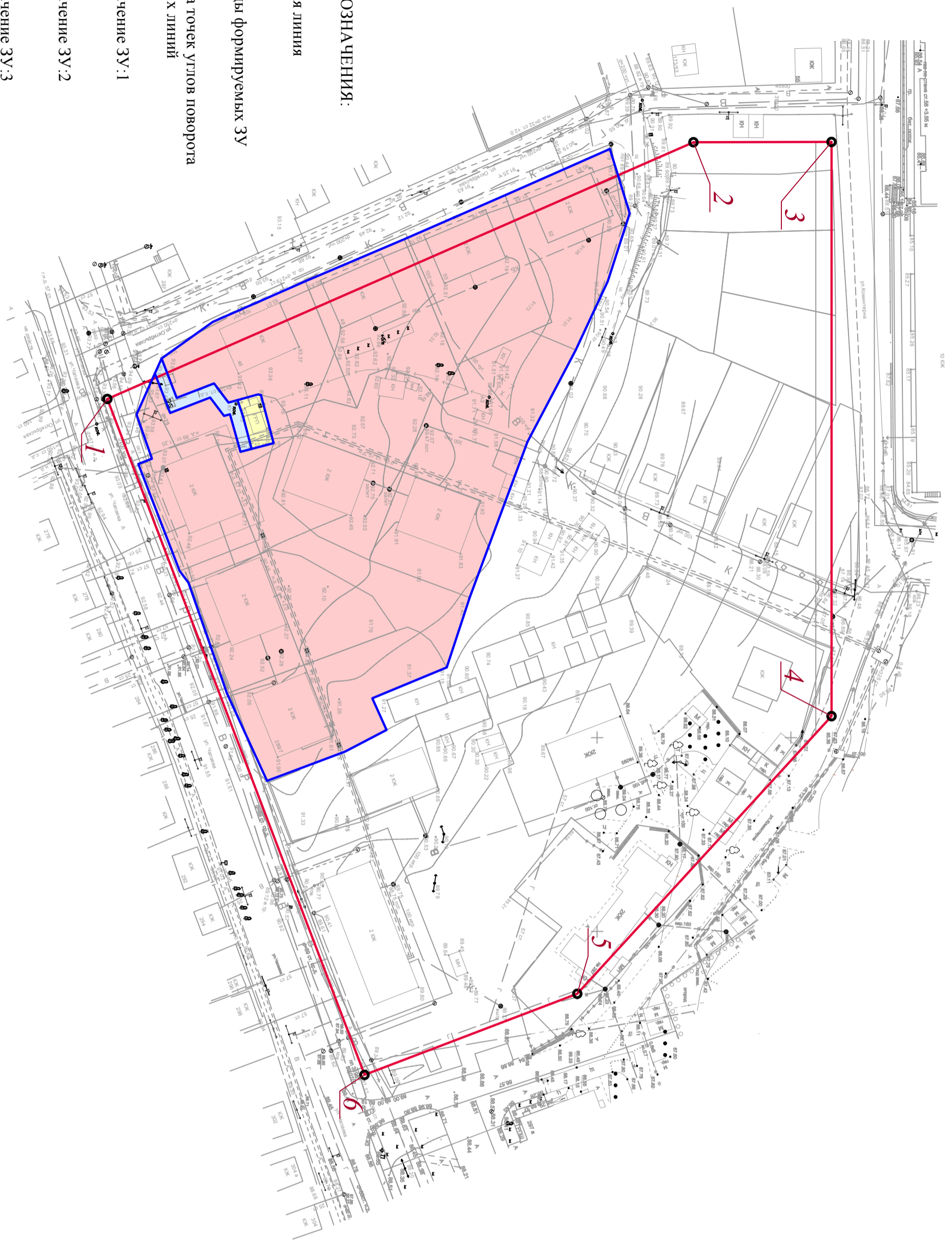








# ОСНОВНОЙ ЧЕРТЕЖ ПЛАНИРОВКИ ТЕРРИТОРИИ

М 1:1000



## УСЛОВНЫЕ ОБОЗНАЧЕНИЯ:

-  Красная линия
-  Границы формируемых ЗУ
-  Номера точек углов поворота красных линий
-  Обозначение ЗУ:1
-  Обозначение ЗУ:2
-  Обозначение ЗУ:3

## КАТАЛОГ КООРДИНАТ ТОЧЕК КРАСНЫХ ЛИНИЙ

№ точки на плане	Координаты точек	
	X	Y
1	426423.61	2216812.68
2	426574.84	2216746.47
3	426610.47	2216746.40
4	426610.47	2216894.47
5	426544.88	2216966.07
6	426489.97	2216986.97

### ОБОЗНАЧЕНИЕ ЗЕМЕЛЬНОГО УЧАСТКА ЗУ:1

Площадь земельного участка ЗУ:1	10 916,00 кв. м.
Вид разрешенного использования	Код 3.5.1 Дошкольное, начальное и среднее общее образование
Категория земель	Земли населенных пунктов

### ОБОЗНАЧЕНИЕ ЗЕМЕЛЬНОГО УЧАСТКА ЗУ:2

Площадь земельного участка ЗУ:2	124,00 кв. м.
Вид разрешенного использования	Код 3.1 Коммунальное обслуживание
Категория земель	Земли населенных пунктов

### ОБОЗНАЧЕНИЕ ЗЕМЕЛЬНОГО УЧАСТКА ЗУ:3

Площадь земельного участка ЗУ:3	76,00 кв. м.
Вид разрешенного использования	Код 3.1 Коммунальное обслуживание
Категория земель	Земли населенных пунктов

2018-III									
Должность	ФИО	Подпись	Дата						
Директор	Войнов Т.Г.		07.18 г.						
Архитектор	Николаева Е.П.		07.18 г.						
Основной чертеж планировки территории, М 1:1000			<table border="1"> <tr> <td>Сетка</td> <td>Лист</td> <td>Листов</td> </tr> <tr> <td>III</td> <td>1</td> <td>1</td> </tr> </table>	Сетка	Лист	Листов	III	1	1
Сетка	Лист	Листов							
III	1	1							
Проект корректировки проекта планировки и проекта межевания территории квартала, отрывочного ул. Палива, ул. Октябрьская, ул. Лаврова, ул. Зелёная в городе Аскее Аксуйского района Республики Башкортостан. АМУП "Архитектура и радиотелевидение"									